



Ольга Румянцева

# Семь вулканов «Лаборатории Касперского»

Географическая экспедиция

Ольга Румянцева

Семь вулканов  
«Лаборатории  
Касперского»

Географическая экспедиция

## От издателя

Ровно 19 лет назад героиня и одновременно автор этой книги Ольга Румянцева впервые взойшла на Эльбрус, и с тех пор альпинизм стал важной составляющей ее жизни. Оля – человек очень активный и инициативный. Раз в несколько лет она предпочитает кардинально менять сферы своей деятельности. Совсем недавно она занималась финансовым консалтингом, маркетингом. А сейчас работает в клубе «7 вершин» в качестве организатора экспедиций и горного гида. Ольге можно позавидовать – любимое хобби стало ее профессией.

С таким увлечением то, что последовало дальше, неудивительно. Однажды ей пришла в голову идея: взойти на семь высочайших вулканов, по одному высочайшему на каждом континенте, да еще в одиночку, поразмыслить о вечном, чтобы от начала и до конца пройти маршруты легко и непринужденно. Идея немного сумасшедшая. Но вскоре она была услышана и стала приобретать реальные черты. «Лаборатория Касперского», как известно, уважает дух приключений и регулярно поддерживает смельчаков, отважившихся на них.

Весь 2013 год Ольга совершала экспедиции в разные концы света, чтобы стать новым мировым рекордсменом. Антарктический Сидлей, африканский Килиманджаро, иранский Демавенд, российский Эльбрус, Гилуве в Папуа - Новой Гвинее, Орисаба в Мексике

и Охос-дель-Саладо в Чили – семь удивительных, красивейших, но изнурительных восхождений.

Оказалось, что ходить, ни за кого не отвечая, и ходить в одиночку – это, как говорится, две большие разницы. Помимо того что каждый вулкан приготовил для русской альпинистки свои сюрпризы, и далеко не всегда приятные, порой Ольге просто становилось тоскливо и одиноко. Но наша героиня предусмотрительно взяла с собой компанию русских классиков: Толстой, Достоевский и Лесков помогали скрасить вечера в палатке перед восхождениями.

Конечно, полное одиночество порой недостижимо даже в горах. За год Ольга познакомилась со многими людьми, будь то туристы на Килиманджаро или Эльбрусе, портеры, повара в лагерях, летчики. Но само восхождение никаких помощников не предполагало. Все легло на Олины плечи. Причем в буквальном смысле.

С экспедициями было решено не затягивать – все поездки организовали за один год, к тому же временные рамки только добавили спортивного азарта.

И вроде год – это так много! А семь поездок – всего ничего. Но на самом деле уложиться в срок, не отрываясь при этом от рабочего графика, не забывая про семью и прочие

важные дела – это работа на износ! 28 дней отпуска, 20 дней за свой счет, – вот и все время на осуществление задуманного. По нескольку дней на каждый вулкан с перерывами в один-два месяца.

Сейчас, вернувшись из последней экспедиции, Ольга может похвастаться тем, что она стала третьим человеком в мире, взошедшим на высочайшие вулканы каждого континента, и первой россиянкой, сделавшей это. К тому же она установила мировой рекорд по скорости выполнения проекта.

Ольга не любит, когда ее называют героем. Но ведь без толики геройства (и толики благородного безумия) тут явно не обошлось! Сделав эту ремарку, дадим слово самой Оле.

*Моему отцу – человеку,  
который научил меня мечтать  
о дальних странах*

# Экспедиция «Семь вулканов»



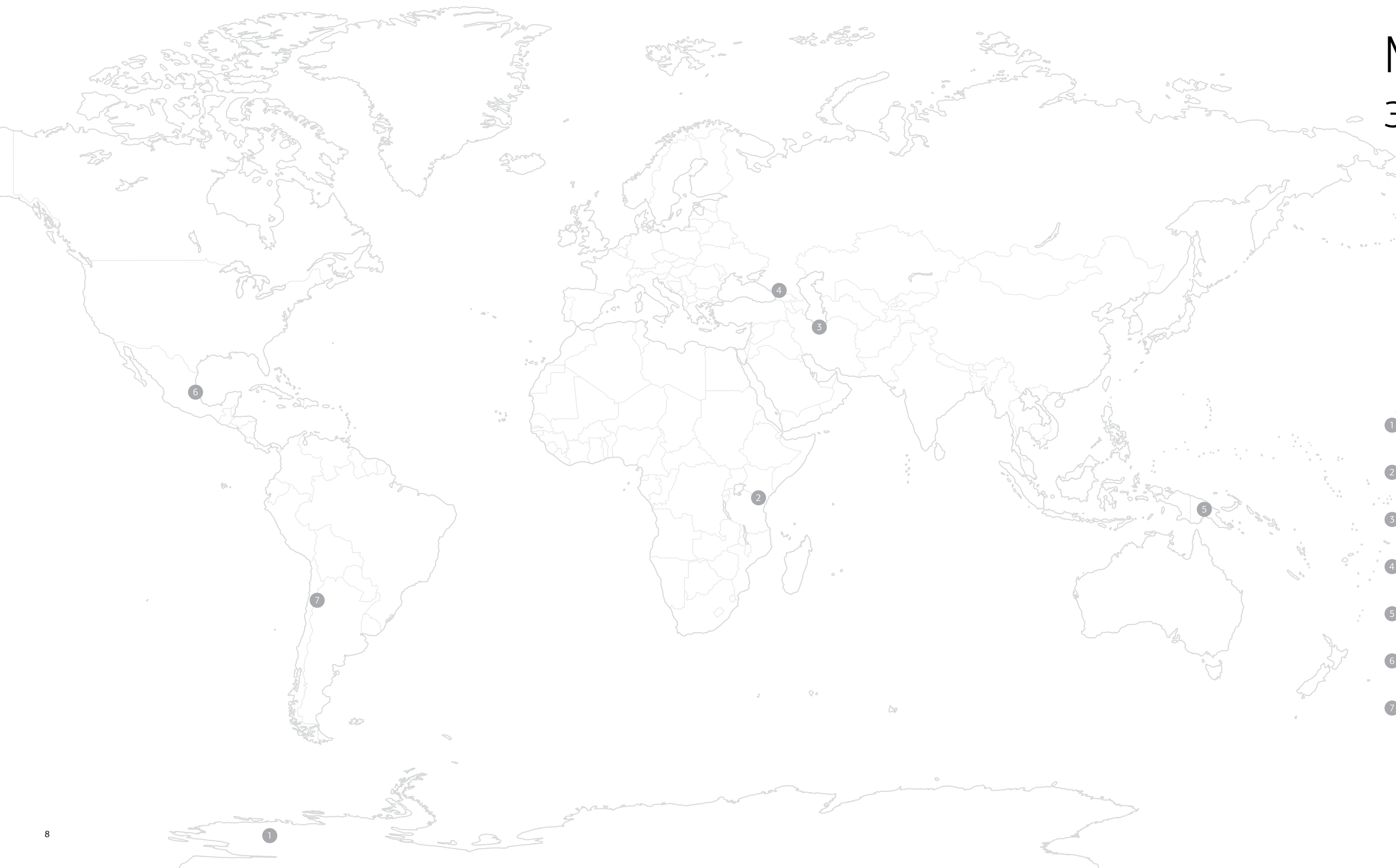
**Ольга  
Румянцева**

Героиня экспедиции

Я не командный игрок. Мне не нравятся командные виды спорта. Мне хочется знать, что это только мой результат, что он зависит только от меня, что нет возможности отсидеться на скамейке запасных. Хотя восхождение – это не совсем спорт. Здесь нет соревновательного момента. Нет лучших и худших. Важно поставить себе цель и достичь ее. Важно соответствовать своим внутренним стандартам. Пройти маршрут так, как хочется только тебе. Восхождение – это образ жизни, это философия...



# Маршрут экспедиции



- 1 Сидлей (4285 м) – Антарктида
- 2 Килиманджаро (5895 м) – Африка (Танзания)
- 3 Демавенд (5671 м) – Азия (Иран)
- 4 Эльбрус (5642 м) – Европа (Россия)
- 5 Гилуве (4367 м) – Австралия (Папуа – Новая Гвинея)
- 6 Пик Орисаба (5636 м) – Северная Америка (Мексика)
- 7 Охос-дель-Саладо (6887 м) – Южная Америка (Чили/Аргентина)

Высота: 4285 м

Тип: щитовой вулкан

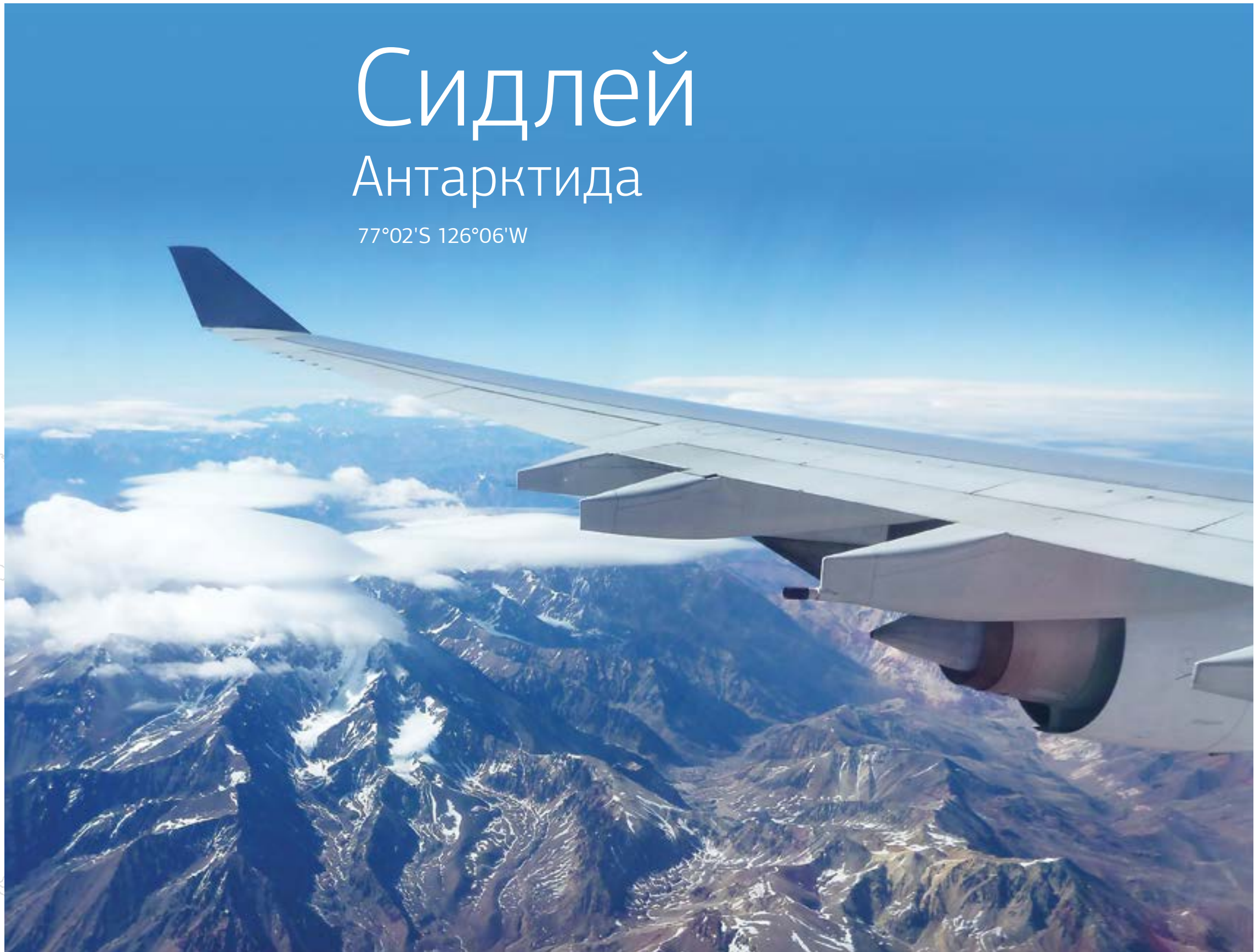
Гора Сидлей (Mount Sidley) находится в хребте Исполнительного комитета (Executive Committee Range). Это цепь преимущественно вулканических гор в части Антарктиды, называемой Землей Мэри Берд (Marie Byrd Land). Толщина ледового покрова в этой части материка достигает двух километров. В случае полного исчезновения ледового покрывала на этом месте будет архипелаг вулканических островов наподобие Японии.



# Сидлей

## Антарктида

77°02'S 126°06'W





Сидлей

Январь 2013




Пунта-Аренас – город-порт. Сюда заходят лайнеры, следующие к Антарктиде

Достопримечательностей в Пунта-Аренасе не много



Антарктида





Сидлей

Январь 2013

Ил-76 – единственный самолет, на котором могут долететь до Антарктиды альпинисты и любители снега со льдом



Рейсов из Москвы до Антарктиды нет. Добираться приходится на перекладных: сначала самолет до Сантьяго, потом до Пунта-Аренаса, и еще один до базы Юнион Глетчер. Суммарно несколько суток дороги.

Антарктида



## Сидлей

Январь 2013



Юнион Глетчер

Пока нет самолета,  
можно заняться  
слеклайном



Антарктида

До вулкана Сидлей добраться тоже непросто, поскольку поблизости нет ничего похожего на взлетно-посадочную полосу. В перелете для небольшой группы «восходителей» участвуют два самолета. Маленький самолет Твин Оутер, на котором летят люди, и самолет ДС-3, который где-то на середине пути будет ждать наш самолет с бочками топлива. Твин Оутер легче посадить на вулкане, но без дозаправки он до Сидлея не долетит.

Вылететь на Сидлей долгое время не удавалось. Погода по всей Антарктиде сильно испортилась, обычно тихий и спокойный Юнион Глетчер раскачивало ветром. В ожидании перелета мы устраивали небольшие прогулки сначала по окрестностям базы, чтобы оценить силы, приноровиться к лыжам; в другой день отправились на гребень Россмана посмотреть на его удивительные слоистые скалы, цвет которых переходит от нежно-розового до красного, от светло-зеленого до темно-изумрудного.

Необычные слоистые  
скалы пика Россмана





Сидлей

Январь 2013



В ожидании летной погоды

Взлетно-посадочная полоса. На самом деле в момент съемки я удаляюсь от фотографа, скользя по идеальному льду

Антарктида





Сидлей

Январь 2013



Наш Твин Оутер

Антарктические  
дороги. Вот что можно  
назвать гололедом

Антарктида

20

Прогулялись на взлетно-посадочную полосу. Идеально гладкая полоса голубого льда тянется за горизонт. А ветер такой силы, что достаточно встать, раскинуть руки, и он понесет тебя с собой.

Пока ждали вылета, обсуждали план восхождения. По фотографиям двухлетней давности Скотт, один из местных гидов, показывал предстоящий маршрут. Все обсуждали и спорили, как лучше идти. Безумные люди! Что можно понять по этим изображениям? Снег и лед без конца и края...



Кто сказал, что в Антарктиде нет деревьев? Есть. Целых два



# Сидлей

Январь 2013



Древние льды  
и бескрайние  
просторы

Импровизированный  
аэродром для  
дозаправки



Антарктида

Приключение затягивалось. Но Антарктида приучает терпеливо ждать своего часа. И он настал. Однажды утром на доске объявлений я наконец увидела запись: «Восхождение на Сидлей начинается! Удачного путешествия!» Мы приготовились вылетать.

Пилоты искали дорогу по картам, а я сидела в салоне среди груды вещей. Два с половиной часа полета, дозаправка, еще пара часов в пути – и вулкан показался в иллюминаторах.

Никакой взлетно-посадочной полосы, никаких огней, людей – ничего. Голубой лед в прожилках снега; земли, миллионы лет назад переживавшие извержения; целые поля, заваленные красными камнями, кусками застывшего лавового потока. Сидлей был обнаружен в 1934 году, а его вершины человек впервые достиг только в 1990 году. Меня заворачивала мысль, что с той стороны, с которой мы подлетели к вулкану, на него еще никогда никто не восходил. По этому льду человек шел впервые.





Сидлей встретил нас солнечной теплой погодой. Правда, это был последний теплый день. Лето заканчивалось



Приземлились в кратере на высоте 2850 метров. Обустроили лагерь. Восхождение затянулось на четыре дня – северное лето шло к концу, поэтому снег, холод и плохая видимость мешали восхождению.

От базового лагеря, где нас ждали самолеты, палатки перенесли повыше. До самого верха оставалось 800 метров.



Сидлей

Январь 2013



Снежные грибы



Антарктида

На четвертый день снова похолодало. 18 января в десять утра я вышла на финишную прямую. Чтобы немного согреться, старательно размахивала руками, как ветряная мельница, иногда подумывая вовсе прекратить всю эту авантюру. Так добралась до еще одного чуда: «грибной» поляны со снежными надувами, внешне очень напоминающими шампиньоны.



Сидлей

Январь 2013



Самая высокая точка  
вулкана Сидлей

Антарктида

Еще пара часов – и самая высокая точка вулкана открыла мне все величие Антарктиды. Вдали виднелся наш самолетик, а на горизонте – еще один вулкан. Я сделала несколько снимков, сняла видео – и пальцы превратились в деревяшки. Надо было поскорее спускаться вниз.

Мысль о предстоящем возвращении в цивилизацию помогала не замерзнуть окончательно. К тому же суровые погодные условия компенсировались красивейшим природным явлением – ложным солнцем, паргелием: готовясь покинуть Сидлей, я увидела светящуюся горку где-то под солнцем, а вокруг него круги из облаков и света.



Сидлей

Январь 2013



На Юнион Глетчер  
пришлось строить  
снежные завалы,  
чтобы самолеты  
и палатки не унесло  
ветром

Дорога домой была медленной  
и утомительной: из-за ветра мы  
с трудом сели в Юнион Глетчер;  
затем я узнала, что «Ильюшин»,  
единственный самолет, который  
вывозит людей на материк, вы-  
шел из строя, и пришлось ждать  
несколько дней, пока какой-то  
таинственный механик устранит  
неисправность.



Антарктида



Сидлей

Январь 2013



К следующей вершине

Антарктида

32

Все сложилось благополучно: я вернулась на Большую землю и, сделав еще пару пересадок, оказалась дома с родными, горячим чаем и любимой собакой. Позади осталась самая необычная поездка моей жизни: таких разнообразных и сильных впечатлений я не испытывала давно.

Вот такие истории приключаются, когда слишком далеко убегаешь от зимы на юг.

33



Килиманджаро

Февраль 2013

Высота: 5895 м

Тип: стратовулкан

Потенциально активный вулкан Килиманджаро расположен на северо-востоке Танзании, на плоскогорье Масаи. Название происходит из языка суахили и предположительно означает «гора, которая сверкает». Из-за близости горы к экватору и высотной поясности при подъеме человек последовательно преодолевает практически все климатические зоны, имеющиеся на Земле.

2 Килиманджаро

# Килиманджаро

## Африка

03°04'33"S 37°21'12"E







Вход в Национальный парк. В отличие от других маршрутов, здесь абсолютно безлюдно

Вершину Килиманджаро хорошо видно уже из отеля



Москва – Дубай, Дубай – Найроби и еще один самолет до аэропорта Килиманджаро – всего две пересадки. Ночь в местной гостинице.

И вот я у подножия вулкана в Национальном парке начинаю восхождение. План был таков: самый прямой и безлюдный (по крайней мере, до Барранко кемпа) маршрут Умбве я пройду за четыре дня, а 1 марта уже буду стоять на вершине.







Я шла по тропе, которая то и дело уводила меня на каменные ступеньки. Вокруг – горный лес со своей удивительной жизнью. Что-то шуршало, что-то скрипело, неблагоприятно пела какая-то птица, а на ветвях мелькали черно-белые коlobусы, килиманджарские обезьяны-эндемики.

Я быстро достигла первого лагеря – Умбе кейва. Как и на последующих остановках, меня приняли по-королевски, вкусно накормили, предоставив прекрасную палатку-столовую.





Дорога к лагерю



Второй день восхождения казался идеальным: я одна брела по вулкану, в ушах играла любимая музыка. До лагеря мне предстояло набрать где-то километр по высоте. А горный лес принимал все более причудливые очертания и редел. По мере поднятия мне начинали попадаться на глаза сенеции – самые высокогорные растения на вулкане. Выше – только мхи и лишайники.





Сенеции – самые высокогорные растения на вулкане

К вечеру я пришла в Барранко кемп. После нескольких дней пути почти в одиночестве меня ждал культурный шок. В Барранко кемпе сливаются несколько маршрутов, поэтому лагерь буквально усеян палатками.

В эту ночь Африка жестоко пошутила над своими гостями – температура воздуха опустилась до -15, что-то я не была готова к такому холоду. Утром глазам открылось странное для Африки зрелище: палатка, покрытая инеем, замерзшие лужицы и сенеции, скукожившиеся от холода.



Барранко кемп – настоящий палаточный городок



Килиманджаро

Февраль 2013



Окрестности  
Барранко кемп



Африка





Дорога в следующий лагерь

На участке пути до следующего лагеря приходилось заниматься легким скалолазанием: встречались каменные ступени по 2-3 метра в высоту. Трудности создавал обгон еле ползущих туристов. Обходить их приходилось по очень крутым тропинкам для африканских портеров.

Я пообедала в Каранга кемпе и по окутанной облаками дороге двинулась дальше до следующего лагеря, последнего перед вершиной. Местные гиды, встречавшиеся по пути, уже были наслышаны о сумасшедшей русской, которая не идет, а бежит по вулкану. Завидев меня, они кричали вслед: «Ольга, ты лев!»





Килиманджаро

Февраль 2013

Нужно успеть  
до рассвета



Африка

Через несколько часов я добралась до Барафу, немного поспала и в два часа ночи вновь вышла на маршрут для броски к вершине. Дорогу освещали луна и звездное небо, иногда я теряла тропу в лабиринте камней, находила ее снова и изо всех сил старалась наверстать упущенное время. Все шло прекрасно, пока у меня не стали внезапно заплетаться ноги. Я поняла, что совершила классическую ошибку начинающих восходителей – пошла в слишком быстром темпе. Не прибавляли оптимизма бесилевшие ребята, которых буквально пронесли мимо меня назад к лагерю.

До Стелла поинт еще далеко. Нужно успеть до рассвета. Ведь главная причина столь раннего пробуждения – возможность увидеть, стоя на краю кратера, как сквозь темноту пробиваются первые лучи солнца, а вскоре все облака и ледники начинают играть розовыми, оранжевыми и альми красками – незабываемо! Я еле успела к началу.

Килиманджаро

Февраль 2013



Вершина Ухуру

Африка

50


Оставшийся путь я шла примерно так: пять шагов – отдых, еще пять шагов – снова отдых. Через час вершина Ухуру наконец оказалась под ногами. Там, конечно, уже не одиноко, целая толпа народа. Я немного пришла в себя, взбодрилась. Пробормотала в телефон приветственную речь, начала снимать виды. И даже прогулялась вдоль кратера.

51





Если вы хотите посмотреть на знаменитые снега Килиманджаро, надо поторопиться – их осталось совсем мало





Килиманджаро

Февраль 2013



Спуск с вулкана

Африка

54



Спуск с вулкана, бесконечный и мучительный. Картинка закрутилась в обратную сторону. Зато, как только я достигла подножия, меня радостно встретили и нарекли «королевой Килиманджаро», устроив в мою честь шикарный праздничный обед.

55



Килиманджаро

Февраль 2013



Обратный путь

Для тех, кто не может идти сам, предусмотрено вот такое транспортное средство



Африка

56





## Демавенд

Июнь 2013

Высота: 5671 м

Тип: стратовулкан

Потухший стратовулкан Демавенд является частью горной системы Эльбурс, расположен на территории Ирана, в провинции Мазендеран. С Демавендом связано много персидских легенд. Некоторые из них утверждают, что в этой горе был заключен злой дух Биварасб и что дым, постоянно поднимающийся с ее вершины, — это дыхание заключенного.

3 Демавенд

# Демавенд

## Азия

35°57'20"N 52°06'36"E





## Демавенд

Июнь 2013



Платок на голове – обязательная деталь одежды для женщины в Иране. Но несмотря на строгие правила и устои, иранцы очень дружелюбны и общительны. Они охотно знакомятся на улице и тут же фотографируются



Мотоцикл – самый распространенный транспорт в Тегеране



17 июня мой друг Хоссейн встретил меня в аэропорту Тегерана. Он и его жена Сопиде приютили меня у себя дома. Они в первый же день доказали, что иранская кухня – это не только рис и кебабы, – меня до отвала накормили курицей с различными соусами, рыбой с зеленью, оладушками, овощами, мясом... Хозяева оказались очень щедры. «Не слушай, Ольга, тех, кто говорит, что мы террористы. Единственное, чем мы терроризируем, так это гостеприимством», – говорил мне Хоссейн еще при встрече.

Иранцы действительно очень дружелюбные и эмоциональные. И хотя бы раз в эту страну, конечно, надо съездить, чтобы посмотреть ее самобытную культуру, историю, перемешанную с современностью.



# Демавенд

Июнь 2013



Деревня Полур – отсюда начинается восхождение на Демавенд



18 июня мне предстояло отправиться в деревню Полур, откуда туристы обычно начинают восхождение, в дом Федерации альпинизма Ирана. Вместе с Хоссейном и Сопиде мы доехали до деревни, где они передали меня в заботливые руки председателя Федерации, который позже организовал мою поездку на вулкан до отметки 3000 метров. Приятно видеть, что в Иране альпинизм всячески поощряется. Дом Федерации тому доказательство – это и комфортабельный приют, и магазины с продуктами и альпинистской мелочевкой, и даже скалодром.

Демавенд

Рабочее место председателя Федерации альпинизма Ирана. К альпинизму здесь относятся серьезно



# Демавенд

Июнь 2013



Перед началом восхождения

Пока ждала машину, немного прогулялась по окрестностям. В июне-июле главным украшением Демавенда становятся маковые поля. Цветов действительно очень много, и любоваться их красотой можно бесконечно. А еще из маков получается замечательный маковый мед, поэтому в окрестностях Демавенда очень много пасек.



На маковых полях Ирана добывают маковый мед



По дороге к хижине



# Демавенд

Июнь 2013



Склоны Демавенда украшают бараны и живописные цветы



Час дороги до высоты 3000 метров – далее только пешком, ну или на муле, от которого я гордо отказалась. На этот раз меня радовали три вещи: хорошая погода, красивые виды и полное отсутствие других восходителей. Только одна вещь усложняла жизнь – неимоверно тяжелый рюкзак, набитый угощениями моих щедрых иранских друзей.

Письмо председателя Федерации альпинизма с просьбой всем оказывать содействие русской альпинистке



## Демавенд

Июнь 2013



Хижина  
на высоте 4200 м

Я неспешно продвигалась наверх, порой останавливаясь, чтобы поесть и облегчить тем самым ношу. Спустя 4 часа альтиметр показал, что я уже на высоте 4200 метров, а на горизонте замаячила долгожданная хижина. Хижиной это строение можно назвать только от большой скромности – три этажа, кухня, столовая, несколько комнат с двухъярусными кроватями. Здесь меня встретили и... правильно, снова накормили!



# Демавенд

Июнь 2013



В окрестностях приюта

Я легла спать. Но уснуть не удалось: не давали покоя то шумные соседи, отмечающие восхождение на Демавенд, то мысли о предстоящем походе.

19 июня в четыре утра часы противным писком доложили мне, что пора на подвиги. Другое дело, что подвигов в эту ночь хотелось меньше всего. Позавтракала, три раза перебрала рюкзак, пока не поняла, что тем самым просто оттягиваю время. В шестом часу наконец вышла в сторону вершины.



Небольшая прогулка наверх перед восхождением – для лучшей акклиматизации



## Демавенд

Июнь 2013



Восхождение на Демавенд я совершала в полном одиночестве. Поэтому приходилось фотографировать себя самой. Или свою тень. Или окружающие пейзажи



В этот день никто, кроме меня, не стал подниматься на вершину, так что весь путь пришлось проделать в полном одиночестве.

Одиночные путешествия – это дорога либо к самопознанию, либо к сумасшествию... Восхождение на Демавенд – очень однообразное занятие. Каменистая тропа идет по гребню, и совсем неменяющийся пейзаж по обе стороны скоро надоедает. Первые два часа я шла бодро – 600 метров позади. На третий час темп снизился – всего 200 метров. Ноги заплетались, голова гудела – еще бы, ведь только вчера утром я была на уровне моря, а сегодня уже перевалила за отметку 5000 метров.



## Демавенд

Июнь 2013



Вид на долину со склонов Демавенда

Вскоре «бензин» закончился. Ни сил, ни желания, ни стимула. И ни одной живой души вокруг (даже бараны – и те далеко внизу). Сейчас мой путь от самопознания все больше оборачивался в сторону сумасшествия. Я сидела на каменистом гребне и говорила сама с собой, пытаюсь убедить себя продолжить движение. Через силу стала передвигать ногами: заканчивать проект из-за явно неудачного эксперимента с быстрым заходом на Демавенд было как-то глупо.



## Демавенд

Июнь 2013



Фумаролы, дым из которых, собственно, и дал название Демавенду. Это красиво, если ветер дует от вас. Но очень вонюче, если вдруг направление ветра меняется



Вскоре бесконечный гребень остался позади. Как награда упорному восходителю недалеко от вершины начались фумарольные поля. Выход серы и разноцветные склоны украсили пейзаж. Однако и здесь все не так просто: порой из фумарол вырывались струи очень вонючего дыма. При неудачном сочетании ветра и местоположения дышать становилось невыносимо.







Я достигла вершины Демавенда! Пришло время выполнять обязательства перед спонсорами проекта: десять снимков с флагом. А теперь представьте, как было. На камне надо установить фотоаппарат, включить автоспуск, за 10 секунд обежать камень, принять героическую позу и развернуть немаленький флаг. И все это при сильнейшем ветре, который неоднократно сдувал фотоаппарат с камня.



## Демавенд

Июнь 2013



Такие вот милые цветочки пробивают себе путь через валуны Демавенда

Спуск вниз – не менее изматывающий, чем в прошлые разы. До отметки 4600 метров я еле ползла. Потом ситуация улучшилась, и я практически бодро пошла вниз. Восхождение заняло у меня 11 часов. Еще один вулкан позади!

В хижине меня вновь встретили, напоили чаем, поздравили. Каждый из этих добрых и милых людей считал своим долгом отдельно отметить, что он друг Хоссейна.

Последнее героическое усилие – спуститься до 3000 метров, где меня ждет машина.

Горы любят преподносить сюрпризы, но в этот раз Демавенд меня пощадил: сработал самый оптимистичный вариант. Уже на следующее утро я проснулась в Полуре. И все это безоговорочно убеждало меня в том, что жизнь прекрасна и удивительна.



Награда за выдержку – долгожданный транспорт вниз с Демавенда и заслуженный отдых!



# Эльбрус

Июль 2013

Высота: 5642 м

Тип: стратовулкан

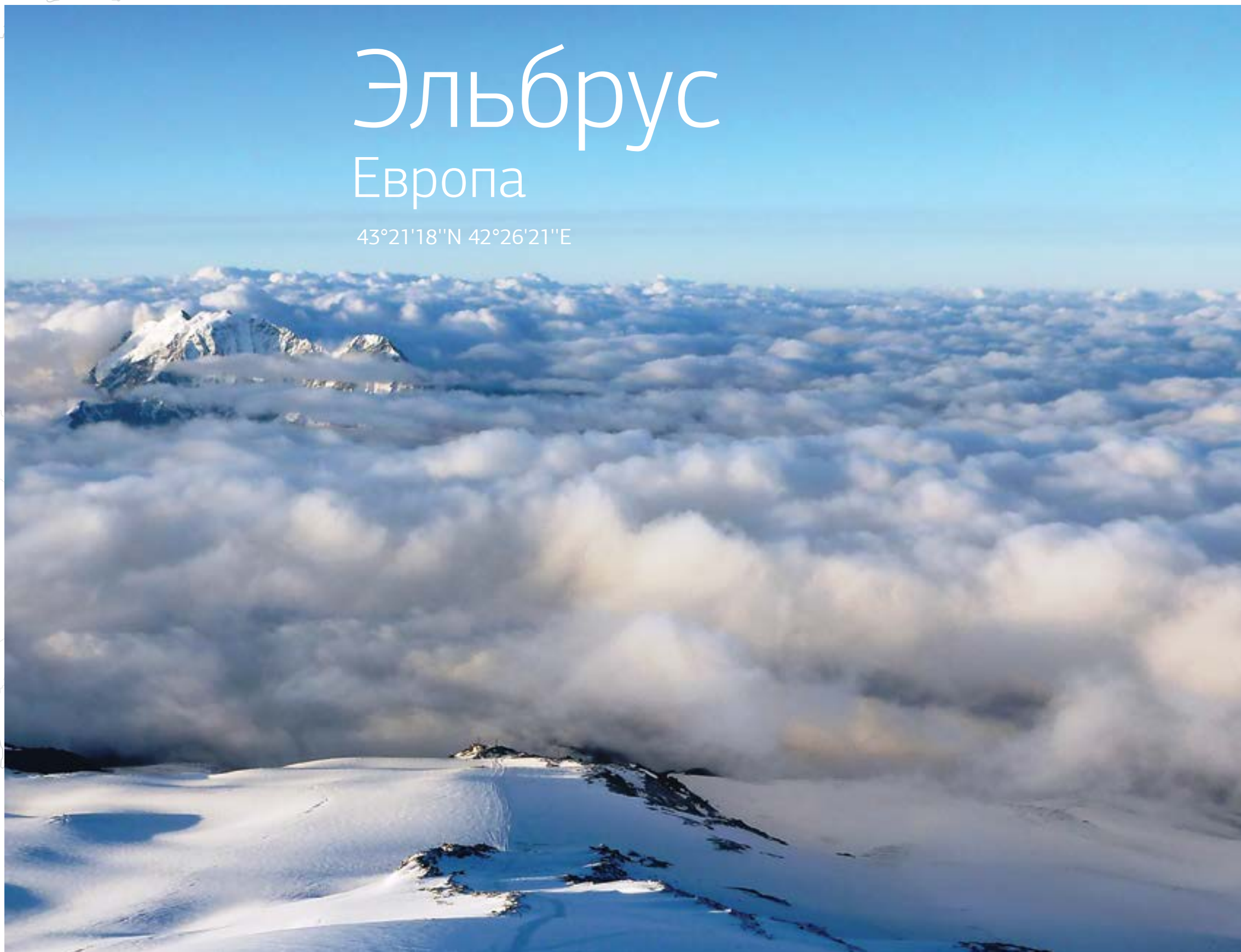
Высочайшая горная точка Европы, стратовулкан Эльбрус с двувёршинным седловидным конусом. Ольге предстояло подняться на западную вершину Эльбруса. Сезон восхождений на вулкан – с июля по сентябрь, это одно из популярнейших туристических мест. Особенность вулкана – очень переменчивая погода: за считанные часы солнце сменяют облачность, дождь и ураганный ветер, и восходитель рискует сбиться с пути и замерзнуть.

4 Эльбрус


# Эльбрус

## Европа

43°21'18"N 42°26'21"E







Перелет из Москвы до Минеральных Вод



Поездку я специально запланировала на июль – хотелось приурочить восхождение к шестнадцатилетию «Лаборатории Касперского».

1500 километров от Москвы – за пару часов самолет переносит меня в Минеральные Воды. Три часа дороги до Терскола. Коровы ходят по проезжей части как полноценные участники дорожного движения. На улице пасмурно, холодно; то начинается, то заканчивается занудный моросящий дождь.



По дороге от Минеральных Вод до Терскола



# Эльбрус

Июль 2013

Вдохновляюсь видом живописных ромашек на склоне Эльбруса





# Эльбрус

Июль 2013



Камень с надписью «Здесь были александровские казаки»



Для желающих просто посмотреть на окружающую местность с вершины имеется канатная дорога

Европа

В планах – за два дня сходить на Эльбрус. Не такая уж простая задача. Особенно если учесть, что в отличие от других туристов я не планирую прибегать к помощи канатки (до высоты 3700 метров), а потом ратрака (до высоты 5100 метров). Пройду своими ногами весь путь от подножия вулкана Азау (2350 метров) до вершины – все по-честному.

На следующее утро мне предстоял переезд до подножия, а затем подъем на высоту 3900 метров до приюта с говорящим названием «Бочки» (домики этой высокогорной базы представляют собой настоящие железные бочки).

Собственно, весь этот участок подъема можно описать двумя словами: ничего интересного. И только уплывающие ввысь вагончики канатной дороги я провожала грустным взглядом – тяжелый рюкзак и набор высоты в 1400 метров бодрости не прибавляли.

По дороге в приют





# Эльбрус

Июль 2013

Вот такой вот камень-тяжеловес привлек мое внимание... Глаза разбегаются от красот Эльбруса







Приют «Бочки»



Первая станция канатки – первый привал. Чай, небольшой отдых, и снова вперед, до тех пор, пока наконец не показалась верхушка Эльбруса, а вместе с ней и празднично шатающиеся у базы люди.

Заселилась в приют и пошла немного прогуляться по снежной дорожке вверх, посмотреть по сторонам. Во время восхождения этот путь я пройду в темноте.



Весь путь от «Бочек» до скал Пастухова изрезан следами ратранов. Все меньше восходителей достигает вершины без использования техники



# Эльбрус

Июль 2013



Тень от Эльбруса на восходе. Облака скрывают бездну

Нужно было выспаться и набраться сил. А погода совсем не радовала: то дождь, то снег. И неизвестно, удастся ли завтра осуществить задуманное.

Но ночь выдалась чудесной: небо усыпало звездами и стало неожиданно тепло. В два часа я уже выдвинулась в сторону вершины. Тихо, кругом ни души, ноги сами несли меня наверх. Я словно поймала волну. Так дошла до верха скал Пастухова, до высоты 4700 метров. Увы, счастье оказалось недолгим. Стало светать и холодать.



# Эльбрус

Июль 2013



Долгая дорога  
к вершине

Тропа на седловину.  
Почти пологая, но все  
равно изматывающая.  
Косой траверс идет  
практически без набора  
высоты, но выматывает  
не меньше, чем подъем





# Эльбрус

Июль 2013

Все смешалось:  
и земля, и небо.  
Складывается  
впечатление, что по  
облакам можно ходить







На седловине



На первую половину пути ушло три часа. За 900 метров до вершины ноги перестали идти. Я все надеялась, что подъем станет более пологим, что вот-вот я выползу к седловине, что чай придаст сил. Но чуда не происходило. До седловины я добралась, но легче не стало.

До вершины осталось совсем немного



Посмотрите, какой красивый зелененький флажок я затащила на вершину



Я шла вперед и представляла себя биороботом, внушала себе, что усталости нет и нужно автоматически переставлять ноги... В общем, спустя шесть часов мучений я была у цели.

Удивительное чувство: стоять на вершине высоченного вулкана и знать, что, кроме тебя, тут никого нет. Погода звенит, и вокруг так красиво.




# Эльбрус

Июль 2013



Косой траверс

Кресельная канатная дорога на Эльбрусе, по-моему, гораздо старше меня!



Европа



До скал Пастухова я спустилась сама, но так медленно, что стало понятно: чтобы успеть на канатку, надо прибегнуть к помощи снегохода. Всего 15 минут – и мы у приюта. Это был самый страшный спуск в моей жизни. А ночевала я уже в гостинице.

Итак, два дня во всероссийской здравнице. Финал таков: по отражению в зеркале кажется, что я похудела на тридцать килограмм; по ощущениям – полный упадок сил. Но все же – Эльбрус позади. И это не может не радовать. Проект продолжается.

Долина Азау



Гилуве

Сентябрь 2013

Высота: 4367 м

Тип: щитовой вулкан

Вулкан расположен на территории Папуа – Новой Гвинеи, в юго-западной части Тихого океана.

5 Гилуве

# Гилуве

## Австралия и Океания

6°02'36"S 143°53'12"E







Уже на подлете к Порту-Морсби видно, что столица Папуа – Новой Гвинеи – это хаотичное нагромождение маленьких домиков



Гилуве расположен в весьма диких местах, диких во всех отношениях. Недавно я узнала, что в 1971 году в этих краях был принят закон о том, что люди, считающие себя заколдованными, за свои действия ответственности не несут. Если случилось тебе убить колдуна – это смягчающее обстоятельство на суде. А в феврале 2013 года над одной женщиной здесь устроили самосуд: ее посчитали колдуньей и заживо сожгли на глазах у толпы людей... Путешествие к Гилуве обещало самые невероятные приключения.

Перелет длинный, целых два дня, с множеством пересадок: Москва – Дубай – Сингапур – Порт-Морсби. Порт-Морсби – столица Новой Гвинеи, там я должна пересесть на местные авиалинии и долететь до Маунт Хаген.

Индонезийские авиалинии больше всего запоминаются пестрыми юбками стюардесс



## Гилуве

Сентябрь 2013



Местная маршрутка – кто залез, тот и поехал

Сначала я думала, что это городская свалка. Оказалось – центральный рынок



Австралия и Океания

Встретил меня Стивен, самый настоящий абориген, только оцивилизованный, и повез в отель, а по дороге познакомил с моим будущим гидом на Гилуве – Соломоном, еще более аборигенистым аборигеном. За окном автомобиля пронесся город, который производил удручающее впечатление: повсюду улыбочивые и доброжелательные, но абсолютно бесцельно идущие куда-то люди и жуткая грязь вокруг. Эта страна однажды «хапнула» цивилизации в виде европейской одежды и кока-колы, а потом вновь остановилась в своем развитии.



Местные жители очень любят фотографироваться





Туземные красоты и туземный гид с подозрительным ожерельем из каких-то зубов



Приехали на место, а там домики, плетенные из растений, лес, цветы, птицы. Ни людей, ни электричества. Я прошлась по окрестностям, пофотографировала. Оказалось, бродила я не одна – за мной следовала маленькая девочка. Подозрительная такая девочка с ожерельем из зубов. И я решила, что лучше мне с нею подружиться. И она устроила мне настоящую экскурсию: показывала лес, местных чудо-зверей, угощала фруктами с деревьев.

В планах было взойти на вулкан за два дня. Без проводников передвигаться по джунглям запрещено, поэтому мне выделили сопровождение в количестве пяти человек: помимо Соломона еще четверо местных ребят, для того чтобы помочь нести вещи. По рассказам нескольких очевидцев предыдущих восхождений, поход на вулкан представлялся легкой прогулкой с пикником на вершине. Но впечатление оказалось обманчивым.

Папуасский зверь опоссум

Ловко вскарабкавшись на дерево, моя проводница добыла мне фрукты на ужин





Живописная дорога к вулкану

На следующий день мы отправились на вулкан только в седьмом часу утра. Мы ехали по узкой извилистой дороге, навстречу нам вылетали полугрузовики и полуавтобусы, набитые жителями местных деревень. Люди, идущие по дороге, увидев меня, начинали радостно махать. Ну а если я наводила на них фотоаппарат, то неизвестно откуда материализовывался еще десяток восторженных папуасов (то есть жителей Папуа), желающих позировать.

В деревне под Гилуве меня встречали все, от мала до велика. Видимо, других дел у жителей не было.



Вся деревня вышла провожать меня на восхождение. Других дел в этот день у них, видимо, не было





Тропа к базовому лагерю Гилуве идет через джунгли. Иногда приходится перелезать через стволы деревьев, иногда карабкаться по грязи

В компании этих милых людей мне предстояло провести два дня. Без проводников перемещаться запрещено!



Мы начали восхождение, оказались в лесу, и тут же меня атаковали комары и мошки. Такого оборота событий я не предусмотрела. Шла, терпела укусы и прикидывала, какими же интересными экзотическими болезнями мне все это обернется.

Тропинка была ужасна. Еле заметная и сырая. Приходилось карабкаться через стволы по грязи, цепляясь за корни деревьев. А еще картину дополняли холод и туман.

Все мои сопровождающие, кроме Соломона, прихватили с собой кое-что «для сугреву»: они стали есть какое-то растение, макая его в пакетик с белым порошком, и зажевывая все это орехами. Так я и шла по Гилуве в компании четырех «торкнутых» и одного доброго малого. Через семь часов мы оказались у базового лагеря.



Полная противоположность капитально обустроенному лагерю на Демавенде. Здесь базовый лагерь представляет собой весьма подозрительную пещеру



Увиденное вызвало у меня только один вопрос: Господи, за что?! Местом ночлега в базовом лагере была обычная пещера в скале. Друзья мои расположились внутри, тут же запалили костер и обещали, что устроят мне чудесный ночлег на «лежаночке». Даже самая захудалая палатка, которую после моих настойчивых просьб прихватили для меня, казалась раем по сравнению с перспективой спать в дымной пещере с пятью аборигенами.

Мой гид Соломон долго уговаривал меня не ставить палатку. Только потом я поняла почему. Как гид, он считал себя обязанным сам поставить мне палатку. Как истинный папуас, он совершенно не представлял, как это делается. Пришлось его научить.

Я устроила ночлег в небольшом отдалении от «лагеря». Но спать пришлось недолго. Стихия разбушевалась. Поднявшийся ветер безжалостно трепал палатку, и дождь шел уже внутри нее. Пришлось срочно искать спасения. Луч моего фонаря с трудом пробивал плотный туман и ливень. Не было ясно, куда идти. Продрогшая, я закричала: «Hello! Excuse me! I have a little problem!» Никто не отзывался. И наконец, не выдержав, во всю силу: «Э-гей!!!» На этот раз сработало. Ребята приютили меня у себя в пещере.

К моменту, когда пришло время просыпаться и идти дальше на вулкан, дождь чудесным образом прекратился и ветер стих. Все небо было в звездах размером с кулак.

Чтобы палатка выглядела более надежной, мои проводники приложили к ней вот такой пляжный коврик





## Гилуве

Сентябрь 2013



Внизу еще тень и холодно, а вершина Гилуве уже приветливо освещена солншком



Австралия и Океания



Накануне моя обувь безнадежно промокла, поэтому мне пришлось надеть резиновые сапоги. Такого опыта восхождения у меня еще не было. Дорога шла ровно. Иногда немного набирала высоту. По альтиметру до вершины оставалось метров 500. Но вдруг тропинка повернула и начала круто спускаться вниз. Пришлось сбросить 300 метров высоты, а потом снова начинать затяжной подъем по травянистым склонам.

За 200 метров до вершины склон стал неприятно крутым. Соломон сообщил, что на этом восхождение считается оконченным, ибо дальше хода нет. Пожухла трава и вздрогнули скалы от моей гневной тирады: я не выпалась, очень устала от всего этого, и мне нужно оказаться на вершине, а не рядом с ней.

Мое восхождение чуть не завершилось здесь, в 200 метрах от вершины



## Гилуве

Сентябрь 2013



Мокрая трава и скалы – не самое приятное сочетание

На железных листах немногочисленные восходители оставляют свои автографы



Австралия и Океания

Они считают, что здесь пройти невозможно? Что ж, я покажу им, что возможно, а что нет.

Шаг, еще шаг... Под ногами пропасть, под руками мокрая трава. Я сделала те самые несколько шагов, которые и решили всю судьбу восхождения. Увидев, что пройти возможно, мои сопровождающие решились последовать за мной.

Когда мы оказались на вершине, ребята громко и радостно зааплодировали. Ведь никогда прежде за всю свою жизнь они тут не бывали.



Мой гид Соломон был счастлив – благодаря мне он в первый раз оказался на вершине Гилуве



Почему-то новозеландцы считают папоротник своим национальным растением. Однако в Папуа – Новой Гвинее он встречается не реже



Спуск был непростой. Ноги плохо слушались, скользили по грязи, бревнам, я до сих пор удивляюсь, как мне удалось нигде не упасть.

У подножия вулкана меня уже ждал Стивен. Да не один – вся папуасская деревня вышла встречать меня как близкую родственницу.

Восхождение было позади. В качестве награды, конечно же, я не отказалась от возможности попутешествовать по этой экзотической стране. Поближе познакомиться с людьми и их бытом. Правда, иногда возникало впечатление, что это не я изучаю их, а меня возят по окрестным деревням, демонстрируя в качестве диковинки. А под конец был красочный фестиваль, и я стала полноценной его участницей, внедрившись в одно из племен.



В деревнях все жители собирались для групповой фотографии со мной. Еще бы. Нечасто им доводилось встречать такую диковинку



Гилуве

Сентябрь 2013



Деревенские жители с самого раннего утра готовились к фестивалю, чтобы блистать там во всей красе





Пик Орисаба

Ноябрь 2013

Высота: 5636 м

Тип: стратовулкан

Пик Орисаба, а иначе Ситлалтепетль, расположен в Мексике. Последнее извержение зарегистрировано относительно недавно – в 1846 году. Один из высочайших вулканов Земли, пик Орисаба сохранил ледник на вершине, что в последнее время становится редкостью.

6 Пик Орисаба

# Пик Орисаба

## Северная Америка

19°01'48"N 97°16'12"W





## Пик Орисаба

Ноябрь 2013



Пуэбло – очень красивый городок в паре часов езды от Мехико. Единственное место, которое мне нравится в этой стране



Северная Америка



Восхождение на Орисабу в хорошую погоду – это несложный высокогорный трекинг с элементами альпинизма. В путешествие я отправилась, пообещав себе, что на этот раз не совершу ни одной ошибки: высплусь, рассчитаю время, не буду спешить. Восхождение должно занять три дня. Можно, конечно, уложиться и в два, но это испытание уже либо для очень здоровых физически, либо для не очень здоровых психически. Короче говоря, схожу легко и красиво, как и было задумано, когда я начала осуществлять проект.

Я долетела до столицы Мексики Мехико, взяла маленькую старенькую машинку и отправилась в Пуэбло, очень уютный и красивый городок, снаружи и внутри украшенный керамикой. Это, пожалуй, единственное место, полюбившееся мне с прошлого посещения страны. Дорога от столицы до Пуэбло заняла два часа, и уже к обеду я бродила по любимым улочкам.



## Пик Орисаба

Ноябрь 2013



Указатели на домах в Пуэбло сделаны из традиционной керамики



Северная Америка

Целый день я бродила по городу. Разглядывала товар на блошиных рынках. Многие покупатели и продавцы приходят сюда не ради того, чтобы произвести сделку, а скорее ради общения и обмена новостями.

Не забыла подкрепиться местными деликатесами и заглянуть в настоящий рай для сладкоежек – квартал, где расположены десятки магазинчиков со всевозможными сладостями.



Богатства блошиного рынка

Магазин сладостей радует не только вкус, но и зрение



## Пик Орисаба

Ноябрь 2013



Дорога до приюта



Северная Америка



Рано утром я поехала к подножию вулкана, в городок Тлачичука. Еще два часа пути – и я на месте.

В этот же день мне предстояло подняться к приюту на высоту 4200 метров над уровнем моря. Понятно, что на своей машине мне туда не заехать – дорога только для специально подготовленных джипов.

Произношу заветную фразу «Альпинизмо, Орисаба», и случайно встретившийся житель городка сразу же отправляет меня к сеньору Кончолло. Он – известный помощник здешних восходителей. Более тридцати лет возит экспедиции до приюта на своем джипе. А еще у него есть дочка Марибель. Она отлично владеет английским, в Мексике это редкость. Сеньор Кончолло всегда приютит в своей гостинице, поможет разжиться газом и водой – ведь в приюте на вулкане нет воды и готовить на газовой плитке придется самостоятельно, поэтому все нужно привозить с собой. Сеньор подвез меня до приюта и пообещал вернуться через два дня.

Старенький, но надежный джип сеньора Кончолло довозит десятки туристов до приюта на Орисабе



# Пик Орисаба

Ноябрь 2013

Вот это надежное строение с трехъярусными нарами внутри и есть приют





# Пик Орисаба

Ноябрь 2013



Облака разошлись, и от приюта стало видно такую далекую вершину вулкана

Северная Америка

Я начала обживаться. Погуляла по окрестностям, подышала разреженным воздухом.

Оказалось, что здесь все бесплатно – приходи и живи. Единственное, нужно выполнять нехитрые правила: костры не жечь, на машинах не ездить, черепашек не трогать и чистоту поддерживать. Правда, я так и не поняла, где взять черепашек.



Подъем на вершину от приюта начинается бетонной дорожкой. Правда, уже через сто метров она заканчивается

Правила проживания в приюте



## Пик Орисаба

Ноябрь 2013



Не такое монументальное строение, как приют, зато с прекрасным видом – местный туалет



Северная Америка



По опыту прошлых восхождений известно, что если в одном помещении находится несколько человек, то выспаться вряд ли удастся. Пока я обживалась, в приют начали подниматься другие восходители. Вскоре он наполнился шумом и гамом. Поэтому я установила палатку по соседству.

И вроде бы я все предусмотрела, и вроде бы ничто не предвещало беды... В общем, к концу первого дня на вулкане я почувствовала, что заболеваю. Предательски запершило в горле. Может, дорога меня подкосила, может, смена климата, или просто организм устал от перелетов и восхождений. Я надеялась, что сон исправит ситуацию.

Для тишины и покоя я решила жить не в приюте, а в своей маленькой палаточке



## Пик Орисаба

Ноябрь 2013



Живописные скалы по пути к вершине

Северная Америка

Как бы не так. Промучившись до утра, отступить от плана я не стала. Второй день на Орисабе альпинисты, как правило, посвящают акклиматизационному выходу до снега на высоту 4900 метров. На рассвете я отправилась по этому маршруту. Шлось хорошо. Тропа была настолько очевидна, что найти ее труда не представляло даже в лабиринте, единственном месте, где можно немного поплутать.





## Пик Орисаба

Ноябрь 2013



Это я.  
Стою.  
Смотрю.  
Болею

Северная Америка

Подъем занял два с половиной часа. А стрелка самочувствия все больше и больше приближалась к диагнозу «болень». Я устремилась назад к приюту попробовать еще раз атаковать надвигающуюся болезнь. В час дня по мексиканскому времени и в одиннадцать часов вечера по московскому я снова легла спать, приняв горсть таблеток. Проспала до вечера. И вроде мне стало чуть лучше, но горло болело уже невыносимо. Стало понятно, что чудесного излечения не произойдет и пришло время принимать решение: либо отправляться наверх прямо сейчас, либо разворачиваться и ехать домой.



## Пик Орисаба

Ноябрь 2013



Путь на вершину

Кратер



Северная Америка

В три ночи я выдвинулась на вершину Орисабы. Странно, но на этот раз я умудрилась дважды потерять тропу, причем так, что минут по пятнадцать мне приходилось лазать по каким-то немыслимым склонам, чтобы понять, куда идти дальше.

Мне открывались прекрасные виды, было приятно подниматься по снежному склону. Только горло... Но я решила не обращать внимание на такие мелочи.

Долгий подъем по снежному конусу. Шаг за шагом горло болит все сильнее, но я все ближе к цели. И вот наконец-то кратер, смотреть на который приходится, борясь с сильнейшим, сбивающим с ног ветром и диким холодом.

В верхней части Орисаба очень напоминает Эльбрус





## Пик Орисаба

Ноябрь 2013

Подняться на вершину удалось самостоятельно, а вот сделать фото – нет. Пришлось на ледяном ветру ждать группу американских альпинистов



Северная Америка

Несколько попыток самостоятельно сфотографироваться с флагом «Лаборатории Касперского» не увенчались успехом. Я с трудом удерживала флаг, а порывы ветра сдували фотоаппарат.

Пришлось ждать команду американских восходителей, которые медленно и печально ползли на вершину. Это ожидание на морозе доконало меня. Я окончательно заболела. Сделав с коллегами несколько снимков, я спустилась к приюту.

Там все поздравляли меня с успешным восхождением, а я молчала, лишь нелепо махала руками. Обитатели приюта в недоумении пожимали плечами: странная эта русская. Мало того что одна совершает восхождения, так еще и не разговаривает. А у меня просто совсем пропал голос.



# Пик Орисаба

Ноябрь 2013



«Города и веси»

Северная Америка

День спустя я немного пришла в себя и отправилась колесить по городам и весям мексиканской земли, осознавая свою очередную победу: шестой вулкан, североамериканский Орисаба, тоже остался позади.



Мексиканский залив. Не очень теплый. Очень грязный. Но мне так хотелось искупаться в море...



Охос-дель-Саладо

Декабрь 2013

Высота: 6887 м

Тип: стратовулкан

Высочайший вулкан мира Охос-дель-Саладо расположен на границе Аргентины и Чили. К западу от него простирается пустыня Атакама. Восхождение на Охос – сложное мероприятие, под силу опытным альпинистам.

7 Охос-дель-Саладо

# Охос-дель-Саладо

## Южная Америка

27°06'34"S 68°32'32"W







Финальное восхождение проекта получилось драматичным. Хотя самое начало было обнадеживающим. Я прилетела в Копьяпо – маленький чилийский городок близ Охоса. Там меня ждал Марио – лучший местный гид, путешественник, да и просто прекрасный человек. Планы были такие: Марио довозит меня до лагеря Атакама на высоту 5200 метров, я остаюсь там одна дней на десять, гуляю по окрестностям, акклиматизируюсь и восхожу. Все пошло не так. Мы встретились, закупили продукты и газ и отправились на вулкан, петляя на машине по горной дороге.

То, что у нас какие-то проблемы, я поняла, когда машина приземлялась на крышу. Я удивленно смотрела на Марио, на то, как мы падаем, как пальцы на руке заливают кровью, как разлетаются мелкие вещи. Машина остановилась. Мы кое-как выбрались наружу. Наш транспорт представлял собой грудку мятого металла и битого стекла. Оказалось, случились неполадки с рулем, и мы на скорости вылетели с дороги на скалистый холм. Марио и я пребывали в шоковом состоянии. На наше счастье, по обычной пустынной трассе ехала машина с дорожниками. Меня, всю в крови, в рваной одежде, рабочие забрали к себе в машину и повезли в ближайшую больницу.





Для больницы в маленьком городке госпиталь оборудован просто прекрасно, что и сделало возможным дальнейшее восхождение

Госпиталь в Копьяпо – единственное медицинское учреждение этого маленького городка на краю света. Там меня приняли, сделали операцию и оставили под наблюдением. Но уже на следующий день я выписалась, договорив врачей сделать повязку, которую не надо менять 7 дней. Семь дней для семи тысяч – тогда мне казалось этого вполне достаточно. Правда, местные врачи, с трудом изъясняющиеся по-английски, строго говорили: «Охос? Но Охос». Зато кроме врачей рядом был Марио, с которым мы объяснялись гораздо лучше. Он говорил: «Охос? Ноу проблем». И это мне нравилось гораздо больше.







Об одиночном восхождении пришлось забыть. Оставшись без одной руки, я попросила Марио сопровождать меня до вершины.

Покинув госпиталь и проведя ночь у друзей Марио, мы вновь отправились к вулкану.

Посмотрев даже маленький кусочек тех краев, смело могу сказать: это самое завораживающее, самое красивое и самое мозговзрывательное место в мире. Практически сразу при выезде из Копьяпо начинается пустыня Атакама.



# Охос-дель-Саладо

Декабрь 2013



Фотографии с трудом передают цветовой буйство местных гор, озер и небес

Южная Америка

Белоснежные солончаки. Разноцветные горы: различные оттенки белого, желтого, красного. Бирюзовые лагуны, вода которых настолько соленая, что зачастую их берега окаймлены белой коркой.



В пустыне Атакама не так много пресной воды. В основном там очень соленые озера



Охос-дель-  
Саладо

Декабрь 2013

Лагуна Санта Роса.  
Фламинго испугались  
меня и улетели



Лагуна Санта Роса, названная  
так из-за розовых фламинго, ко-  
торые толпами бродят здесь  
у берегов.



## Охос-дель-Саладо

Декабрь 2013



Горячие ванночки  
прямо на берегу озера

Берега озера покрыты  
коркой соли



Южная Америка

Еще одна – Лагуна де Верде, что значит «зеленая», с водой какого-то пронзительного цвета, не то синего, не то зеленого; а по ее берегам – ванночки с горячими источниками. Там на высоте 4200 метров мы провели первую ночь.

Охос не очень «приспособленный для жизни» вулкан. Здесь всегда дует сильнейший ледяной ветер, а заберешься погреться в палатку – так от солнца становится невыносимо жарко. Воздух очень сухой, и нет воды – кругом песок, и изредка встречаются небольшие снежные островки. И только с середины декабря вся верхушка вулкана на целый километр вниз покрывается снегом.

Вот так бывает с теми,  
кто слишком долго ходит по горам





## Охос-дель-Саладо

Декабрь 2013



Снежные иглы, или кальгаспоры, образуются в горах при определенном сочетании влажности (точнее, сухости) и освещенности солнцем. Их высота часто достигает 5-6 метров, а рекордсмены вырастают аж до 30

Южная Америка

На следующий день мы переехали в лагерь Атакама, что находится на высоте 5200 метров над уровнем моря. Выехали мы только после двенадцати, с утра я прогулялась по окрестностям для лучшей акклиматизации. К слову, акклиматизация – главная проблема на Охосе: на машине можно высоко и быстро заехать, и вроде как здорово, столько сил сэкономишь, но организм, резко поднявшись на высоту, работать не готов.

Небольшой отрезок дороги до следующего лагеря я прошла пешком. Мой путь украсило абсолютно сюрреалистическое зрелище: я увидела кальгаспоры – множество словно вырастающих из земли снежных игл.



На Охосе на машине можно подняться до высоты 5800 метров



# Охос-дель-Саладо

Декабрь 2013



Лагерь Атакама

А из нашего окна  
вершина Охоса видна...



Южная Америка



Что хорошо на Атакаме, так это чудесные места для палаток: выложенные от ветра стенки, а за ними насыпные островки мягчайшего песка, на которые палатки и устанавливаются. Спать – одно удовольствие. А еще здесь есть домик-кухня. Местная легенда гласит, что домик этот – коробка из-под телескопа, который СССР когда-то давно подарил Чили.

Ближе к ночи высота дала о себе знать. Поспать в Атакаме мне почти не удалось: то боли в голове, то в животе, то рука не давала покоя. Но наступило утро, и пришло время идти дальше – следующий лагерь Техос на высоте 5850 метров. В нормальном темпе – два часа дороги. Я, мягко скажем, не спешила. Да и зачем спешить. Кругом такие красоты, только успевай головой крутить да фотографировать.



## Охос-дель-Саладо

Декабрь 2013

Вечером перед восхождением погода не радовала. Поэтому мы решили спуститься вниз – отдохнуть и посмотреть на красоты



Южная Америка



Чтобы организм немного отдохнул, Марио предложил уехать вниз на 4600 метров – к хижине Мюррей.

Ночь в хижине не прошла даром. Утром, бодрая и веселая, готовая к подвигам, я била копытом, чтобы Марио поскорее вез меня вверх. Нужно было спешить до следующей перевязки. По плану к вечеру, сделав небольшую остановку в Атакаме, мы должны были вновь оказаться в Техосе. Но до верхнего лагеря так и не доехали – акклиматизации все эти переезды уже никак не помогали, и выдвигаться на вершину мы решили прямо из Атакамы на следующий день.



## Охос-дель-Саладо

Декабрь 2013

Еще немного, еще чуть-чуть. Последний бой – он трудный самый



Южная Америка

Подъем в два часа ночи, долгие сборы, сомнения, традиционное уже решение – идти. К пяти мы подъехали к Техосу. Оставив в лагере машину, пошли к вершине. Ветра не было, небо чистое, все складывалось прекрасно.

Тропа на Охос – сыпучий тягун. Казалось, большая часть пути уже позади, а альтиметр показывал только 6000 метров. История обещала затянуться надолго. Марио шел в отдалении, время от времени поджидая и фотографируя меня: ему было явно скучно подниматься с таким вот инвалидом, еле передвигающим ноги по зигзагообразной и муторной тропе.


Пятый день в горах. Почти 7000 метров над уровнем моря. Без акклиматизации. После операции. И, знаете, больной мизинец – это не так уж и мало, когда это твой собственный мизинец.

На подходе к кратеру меня накрыло. До цели оставалось где-то 150 метров по высоте. Только есть «приятный» нюанс – выход на вершину по пятнадцатиметровой скальной башне. Мое состояние вряд ли можно было назвать вменяемым. Ноги не шли. Задыхаясь и кашляя, своим ограниченным запасом английских слов, который, к слову, далеко не всегда совпадал с запасом слов Марио, я попыталась поделиться своими сомнениями о целесообразности продолжения восхождения. Кажется, на этот раз он меня снова не понял... И мы поднимались дальше.




## Охос-дель-Саладо

Декабрь 2013



Последние метры до вершины



Южная Америка

Спросите меня: как же я полезла с одной рукой? И я отвечу вам: не знаю! Марио сказал, что там удобные зацепки под левую руку. Я и полезла. Он шел чуть ниже меня, пообещав поймать, «если вдруг что». А ведь один раз я действительно чуть не упала.

Еще 20 метров по гребню... И я привалилась к вершине. Так и лежала, вяло фотографируя окрестные виды. Неутомимый Марио уговорил мое безжизненное тело подняться и пройти немного в сторону от вершины, чтобы я увидела дымящиеся fumaroles – Охос-дель-Саладо еще действующий вулкан.

Затем спуск – самый ужасный из всех. В голове крутилась только одна мысль: только бы дойти своими ногами.

Потом, уже сидя на Атакаме, я смотрела на вершину Охоса, пила компот, ела ананасы и ягоды. Приходило понимание, что за этот марш-бросок до вершины мне еще придется расплачиваться. Но это было неважно. Я ощущала счастье, которое вряд ли когда-нибудь смогу описать.

Ой, и здесь кто-то потерял зелененькую тряпочку





# Вся правда о семи вулканах

Мне кажется, что назвать мое мероприятие серьезным словом «проект» сложно. Скорее, какая-то цельная идея. Были придуманы условия, было ограничено время, были люди, которые подхватили идею и всячески поддерживали меня на протяжении всего пути. И спасибо им огромное за это.

Все вышло, как вышло. Ну и пусть в Папуа – Новой Гвинее и Чили я поднималась не одна. Неважно, что буквально на каждом вулкане я совершила по ошибке, за которые потом поплатилась: слишком быстро, без всякой акклиматизации забежала на Демавенд и Килиманджаро, тратила силы там, где можно было их сэкономить на Эльбрусе, шла, не выпавшись, на Гилуве... Все равно это было забываемо.

Антарктида, Сидлей – мечта, которая, на удивление, не разочаровала, сказка, совершенно другая планета, еще не в каждом уголке этого таинственного края побывал человек. Сколько таких мест на свете? Я помню, конечно, как железная ложка примерзла у меня к языку, как я тосковала по дому, надолго застряв в Юнион Глетчере, но все это было словно не со мной и неправда. Правда – она такая: безгранично солнечная и радостная.

Африка, Килиманджаро – любовь навсегда. Только за все эти африканские пейзажи я готова ездить туда снова и снова.

Азия, Демавенд – синее небо, белые горы, красные маки. Очень красиво. Конечно, один раз все это стоит увидеть. Но только один раз. Сама же страна невероятно скучна. Возможность пожить в семье моего друга, местного гида Хоссейна, и посмотреть, как живут иранцы на самом деле, сделала поездку несколько интереснее.

Европа, Эльбрус – это удивительная природа, снег, леса. Но склоны самого вулкана в районе самого популярного маршрута восхождения, с юга, выглядят сейчас как место техногенной катастрофы: свалки мусора, десятки ратраков, хаотично построенные приюты. Больно смотреть на это... Но если кто-либо хочет избежать толп на восхождении и насладиться общением с дикой природой – добро пожаловать на северные склоны Эльбруса.

Австралия и Океания, Гилуве – такое странное путешествие совсем в другую жизнь, где время остановилось много-много лет назад. Там мне случилось подняться на вулкан в резиновых сапогах в компании обкуренных аборигенов, да еще и переночевать в пещере, как у древних людей. Впечатлений хватило надолго.

Северная Америка, пик Орисаба – красивый, но не вызывает особых восторгов. В целом могла бы получиться приятная поездка... если бы я не заболела. Интересная страна, красивая гора. Но близился финал проекта, и организм давал об этом знать. На вершину ходила больная, с трудом переваривая происходящее.

Южная Америка, Охос-дель-Саладо – вижу цель, преград не вижу. Подъем на 7000 метров над уровнем моря без акклиматизации, после операции на руке. Вот оно – исследование возможностей организма. Теперь я не понаслышке знаю, какая великая вещь мотивация. Там же я увидела совсем небольшой кусочек Атакамы. Но даже этот небольшой кусочек потряс мое и без того потрясенное воображение. Очень, очень красиво. Настолько красиво, что я обязательно туда вернусь.

Главный урок из этого всего я вынесла: отныне никаких долгосрочных проектов. Ибо только кажется, что год – это 365 дней, а вулканов всего 7 штук. 7 вулканов – это перелеты, восхождения по несколько дней, а потом еще дорога домой. 7 вулканов – это 28 дней отпуска и еще почти столько же за свой счет. И то с трудом укладываешься. Первым устал мозг. Он перестал впитывать информацию и производить яркие эмоции. Потом наступила усталость физическая. Организм перестал успевать восстанавливаться, и это вылилось в заболевания на ровном месте. Под конец даже мой неутомимый ангел-хранитель безнадёжно устал и отвлекся...

Одиночество – тоже серьезное испытание. Хотелось с кем-нибудь обсудить прошедший день, порой так не хватало товарищеского пинка в сторону вершины. Но, с другой стороны, было достаточно времени подумать, я прочитала «Анну Каренину», перечитала «Идиота» и открыла для себя Лескова.

А еще встретила огромное количество новых людей, с которыми вряд ли судьба свела бы меня в обычной жизни. Это интересно.

Да, наверное, я не получила того, чего ожидала: приятных спокойных прогулок по красивым местам. Но я получила что-то другое. Более ценное. Ответы на многие незадаанные вопросы.

Лишь на один вопрос, который мне уже неоднократно задавали, пока у меня нет ответа: а что же дальше?

Москва, 2013-2014



Ольга Румянцева

## Семь вулканов «Лаборатории Касперского»

Географическая экспедиция

Редакторы:

*Дарья Смирнова*

*Сергей Маленкович*

Корректор:

*Маргарита Замашкина*

Фотографии:

*Ольга Румянцева*

Дизайн:

*Роман Миронов*

Верстка:

*Роман Миронов*

*Константин Ердаков*



Эта книга – о самом необычайном путешествии длиной в год. Путешествии, которое я совершила прежде всего для себя, но очень надеюсь на то, что оно вдохновит вас. Путешествии, которое состояло из семи отдельных поездок на семь высочайших вулканов разных континентов, но вместе они сложились в необыкновенный пестрый узор.

Целью экспедиции не было установление мировых рекордов. А цель этой книги – вовсе не отчитаться о достижениях. Мне очень хочется, чтобы изучив книжку и посмотрев на мои приключения, читатели не только восхитились и сказали бы «ах», но и встали с дивана и тоже отправились в какие-нибудь путешествия. Потому что чудеса случаются с теми, кто сам идет им навстречу... Потому что мир вокруг нас – бесконечно разнообразен, удивителен и прекрасен.

Прекрасен даже в те моменты, когда неприятно удивляет нас. Чтобы узнать его чуточку лучше, не нужно быть ни спортсменом, ни героем. Нужно просто верить в себя и шагнуть навстречу приключениям.

*Ольга Румянцева*

