













**UNIDADES ADMINISTRATIVAS  
E ACADÊMICAS**

- 1 EFI - Espaço Físico Integrado
- 2 Colégio de Aplicação
- 3 DAE - Departamento de Administração Escolar
- PROAD - Pró-Reitoria de Administração
- PROEX - Pró-Reitoria de Extensão
- PROPESQ - Pró-Reitoria de Pesquisa
- PROPLAN - Pró-Reitoria de Planejamento e Orçamento
- SINTER - Secretaria de Relações Internacionais
- 4 DAC - Departamento Artístico e Cultural
- 5 LABUFSC - Laboratório de Apoio ao Aluno da UFSC
- PRAE - Pró-Reitoria de Assuntos Estudantis
- 6 Gabinete da Reitoria
- Ouvidoria
- PROGRAD - Pró-Reitoria de Graduação
- PROPG - Pró-Reitoria de Pós-Graduação
- SEAI - Secretaria de Aperfeiçoamento Institucional
- SEGESP - Secretaria de Gestão de Pessoas
- 7 NDI - Núcleo de Desenvolvimento Infantil
- 8 MARQUE - Museu de Arqueologia e Etnologia/UFSC
- 9 Planetário
- 10 DCE - Diretório Central dos Estudantes
- 11 SECULT - Secretaria de Cultura
- 12 Piscinas
- 13 Ginásios Esportivos
- 14 DESEG - Departamento de Segurança

**CENTROS DE ENSINO**

- CCB - Centro de Ciências Biológicas
- CED - Centro de Ciências da Educação
- CCS - Centro de Ciências da Saúde
- CFM - Centro de Ciências Físicas e Matemáticas
- CCJ - Centro de Ciências Jurídicas
- CCE - Centro de Comunicação e Expressão
- CDS - Centro de Desportos
- CFH - Centro de Filosofia e Ciências Humanas
- CSE - Centro Socioeconômico
- CTC - Centro Tecnológico

**SERVIÇOS**

-  Alimentação
-  Ponto de Ônibus
-  Agência bancária / Caixa eletrônico
-  Informação
-  Farmácia
-  Estacionamento
-  Correios
-  Hospital
-  Bicicletário
-  Biblioteca Setorial

PRODUÇÃO:  
UNIVERSIDADE FEDERAL DE SANTA CATARINA  
Diretoria-Geral de Comunicação/GR  
Coordenadoria de Design e Programação Visual  
Coordenação: Airton Jordani | Supervisão: Audrey Schmitz  
Projeto Gráfico: Aline Alberti, Matheus Laste e Milene Antunes  
Apoio: DPAE/PROPLAN  
Impressão: Imprensa Universitária.  
Distribuição Gratuita | Janeiro de 2014

O mapa da Ilha de Santa Catarina foi desenvolvido a partir do projeto de Igor Dias e Mateus Prestes - LABTATE e AGEKOM, 2009.

Curitiba/PR - 286 km  
Joinville - 170 km  
Blumenau - 129 km

BIGUAÇU

SÃO JOSÉ

BR-282

PALHOÇA

Araranguá - 209 km  
Curitibanos - 267 km  
Porto Alegre/RS - 449 km

GOVERNADOR CELSO RAMOS

Fortaleza de Anhatomirim

Fortaleza de Ratoles

Parque de Coqueiros

Fazenda Experimental da Ressacada

Parque da Lagoa do Peri

CAIEIRA DA BARRA DO SUL

Fortaleza de Ponta Grossa

TISAN

SANTO ANTÔNIO DE LISBOA

TITRI

TIRIO

LAPAD

PÂNTANO DO SUL

CANASVIEIRAS

SAMBAQUI

SACO GRANDE

COSTEIRA DO PIRAJUBAÉ

CAMPECHE

RIBEIRÃO DA ILHA

PÂNTANO DO SUL

TICAN

RATONES

TILAG

JOAQUINA

CAMPECHE

TERMINAIS URBANOS DE INTEGRAÇÃO

- TICAN - Canasvieiras
- TICEN - Centro
- TILAG - Lagoa da Conceição
- TIRIO - Rio Tavares
- TISAN - Santo Antônio de Lisboa
- TITRI - Trindade

PONTA DAS CANAS

CACHOEIRA DO BOM JESUS

VARGEM GRANDE

SÃO JOÃO DO RIO VERMELHO

BARRA DA LAGOA

Laboratório de Piscicultura Marinha

OCEANO ATLÂNTICO

CAMPECHE

CENTRO HISTÓRICO

- Alfândega
- Casa da Memória
- Catedral Metropolitana
- Mercado Público
- Museu do Homem do Sambaqui
- Museu Victor Meirelles
- Palácio Cruz e Sousa
- Praça Fernando Machado (Miramar)
- Praça XV de Novembro
- Teatro Álvaro de Carvalho

INGLESES DO RIO VERMELHO

Parque do Rio Vermelho

BARRA DA LAGOA

Laboratório de Piscicultura Marinha

OCEANO ATLÂNTICO

CAMPECHE

CENTRO HISTÓRICO


- Alfândega
- Casa da Memória
- Catedral Metropolitana
- Mercado Público
- Museu do Homem do Sambaqui
- Museu Victor Meirelles
- Palácio Cruz e Sousa
- Praça Fernando Machado (Miramar)
- Praça XV de Novembro
- Teatro Álvaro de Carvalho

CAMPI DA UFSC



- 1 Museu de Armas Major Lara Ribas
- 2 Fundação Hassis
- 3 Passarela Nego Quirido
- 4 Centro de Eventos
- 5 CIC - Centro Integrado de Cultura
- 6 NUTE - Núcleo Multiprojetos de Tecnologia Educacional TV UFSC
- 7 Ecomuseu do Ribeirão
- 8 Projeto Tamar
- 9 Engenho Caminho dos Açores
- 10 Museu do Naufrágio
- 11 Museu Arqueológico ao Ar Livre do Costão do Santinho
- 12 Cidade das Abelhas

0 350 700 m



Escala Aproximada 1:200.000

0 2 4 6 km

Este mapa é propriedade da Universidade Federal de Santa Catarina. É proibida sua comercialização. Não o modifique nem o reproduza sem a autorização da Coordenadoria de Design e Programação Visual da UFSC. Contato: (48) 3721-4558 identidade.ufsc.br dgc.gr@contato.ufsc.br