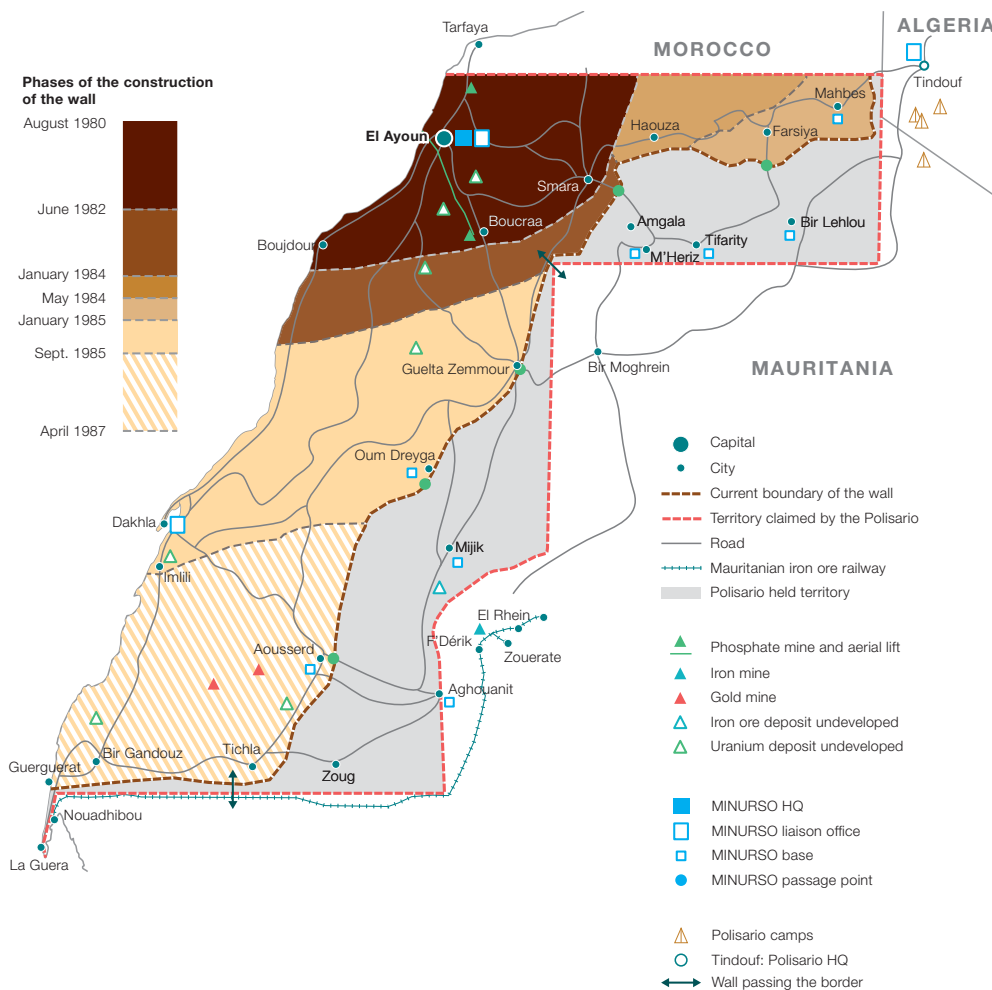


MAPS & FACTS


WESTERN SAHARA



According to the UN, the Western Sahara is home to some 515 000 inhabitants in 2010, with a surface area of 266 000 km². While the area mainly consists of desert flatlands, its 1 200 km long coastline is one of the world's richest fishing areas. Since the end of Spanish colonisation in 1975, Morocco has laid claim to this territory, the majority of which forms what Rabat calls its "southern provinces". Algeria supports the Polisario Front, which declared the Sahrawi Arab Democratic Republic (SADR) in 1976. While recognised as a member of the African Union, the SADR is for the UN a "non-self-governing territory". It is today recognised by 39 countries including 12 African countries. However, no European country or member of the UN Security Council has recognised SADR's sovereignty.

Sources: Bäschlin, E. and M. Sidati, Western Sahara: Territoriality, border conceptions and border realities 2011; Ingiusto, Cartografare il presente 2010; OECD (2014), "An Atlas of the Sahara-Sahel: Geography, Economics and Security", West African Studies, OECD Publishing, Paris; AfDB, OECD, UNDP, UNECA (2014), African Economic Outlook.

This map is without prejudice to the status of or sovereignty over any territory, to the delimitation of international frontiers and boundaries and to the name of any territory, city or area.



Extract

We encourage the use of our maps! Please include the Club's copyright, inform or contact us for specific requests: meps@westafricagateway.org

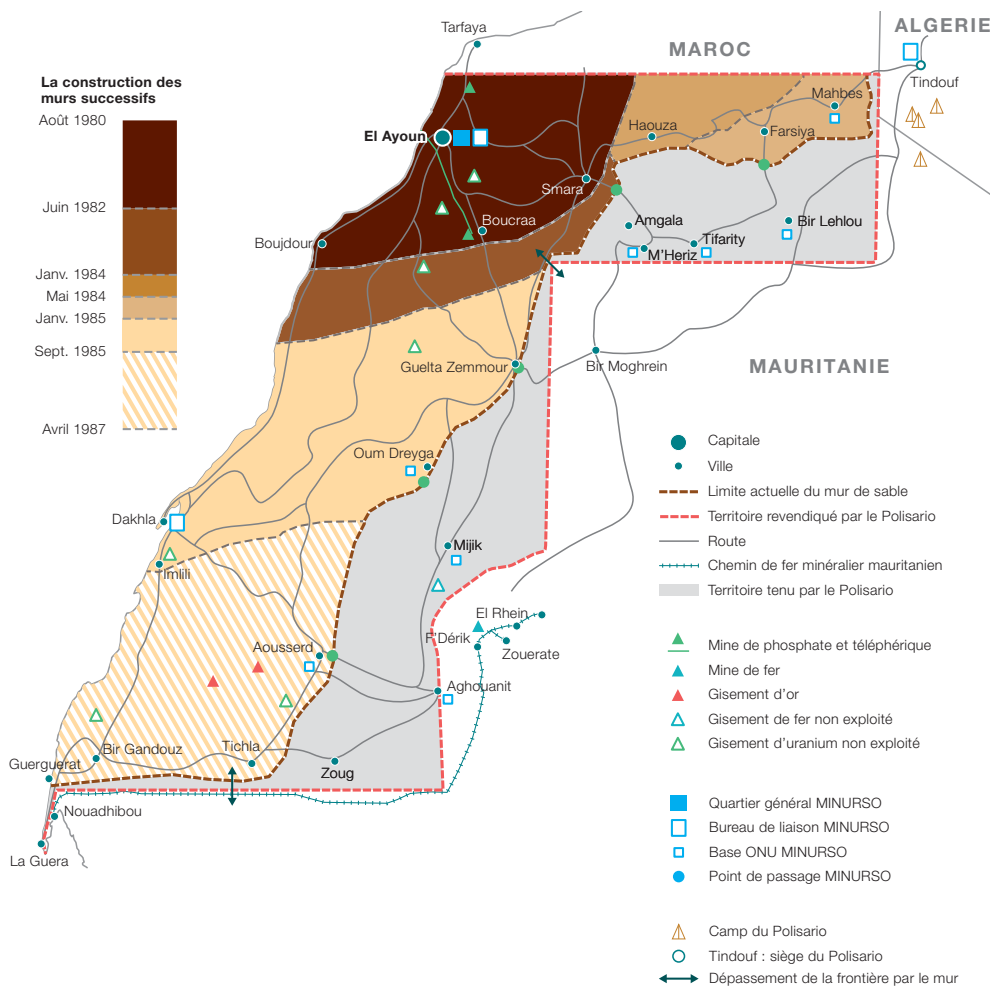
www.oecd.org/swac | www.westafricagateway.org

Postal address SWAC/OECD
2, rue André Pascal
F-75775 Paris, Cedex 16

Phone +33 (0)1 45 24 89 87
Fax +33 (0)1 45 24 90 31
E-mail swac.contact@oecd.org

CARTES & FAITS

LE SAHARA OCCIDENTAL



Le Sahara occidental compte 515 000 habitants en 2010 selon l'ONU répartis sur une superficie de 266 000 km². Ce territoire totalement désertique est surtout riche de ses 1 200 km de côte dont les eaux comptent parmi les plus poissonneuses du monde. Depuis la fin de la colonisation espagnole en 1975, le Maroc revendique le territoire dont il a fait de la plus grande partie ses « provinces du Sud ». L'Algérie soutient le Polisario qui a proclamé en 1976 la République arabe sahraouie démocratique (RASD). Membre de l'Union africaine, la RASD est pour l'ONU un territoire non-autonome. Elle est reconnue par 39 pays dont 12 africains mais par aucun pays européen ou Membre du conseil de sécurité de l'ONU.

Sources : Bäschlin, E. et M. Sidati, Western Sahara: Territoriality, border conceptions and border realities, 2011 ; Ingiusto, Cartografare il presente, 2010; OCDE (2014), "Un atlas du Sahara-Sahel : géographie, économie et insécurité", Cahiers de l'Afrique de l'Ouest, éditions OCDE, Paris. ; et BAD, CEA, OCDE, PNUD (2014), Perspectives économiques en Afrique.

Cette carte est sans préjudice du statut de tout territoire, de la souveraineté s'exerçant sur ce dernier, du tracé des frontières et limites internationales, et du nom de tout territoire, ville ou région.

Nous encourageons l'utilisation de nos cartes ! Veuillez nous informer et faire mention du copyright du Club. Pour des demandes spécifiques, contacter : maps@westafricagateway.org

