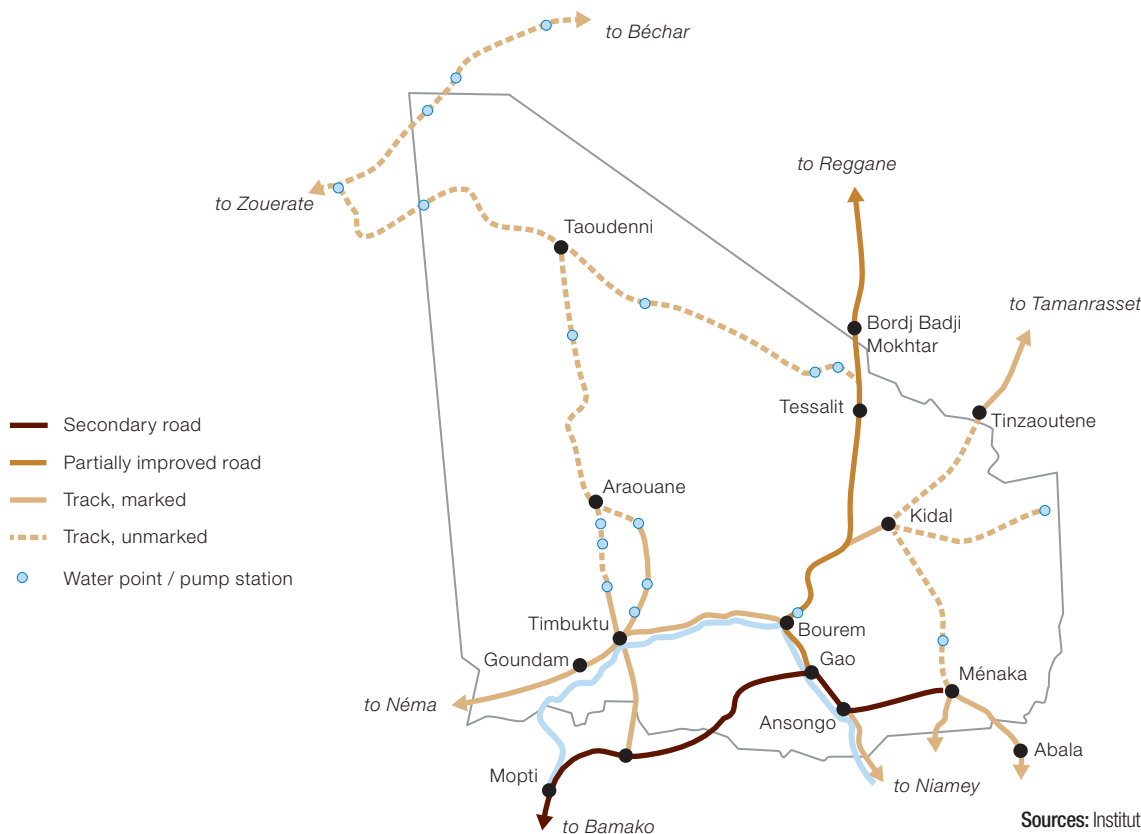


MAPS & FACTS

Last update: 13 January 2015


COMMUNICATIONS NETWORK IN NORTHERN MALI



Sources: Institut géographique national du Mali; OECD (2014), "An Atlas of the Sahara-Sahel: Geography, Economics and Security", West African Studies, OECD Publishing, Paris.

The social networks that comprise the true resource of terrorism are based on a group of towns important for their control over movement rather than the size of their population or the importance of their hinterlands, which in any case do not exist in the Sahara. In this type of configuration, command of specific sites and the distance between sites is more important than controlling areas. In Mali, that site is Kidal, in Adrar des Ifoghas, the starting point of the Malian Touareg rebellions and birthplace of Iyad Ag Ghaly, the Ansar Dine leader. Kidal is connected to towns along the Niger River such as Timbuktu, Bourem, Gao and Ansongo, which provide access to the trans-Saharan routes. This network of large towns is complemented by Algerian border towns such as Bordj Badji Mokhtar, al-Khalil, Tessalit and Tin Zaouaten. Without the support of the latter, it would be impossible to supply the Saharan Islamists. They are important stopovers for trans-Saharan trafficking.

This map is without prejudice to the status of or sovereignty over any territory, to the delimitation of international frontiers and boundaries and to the name of any territory, city or area.



Extract

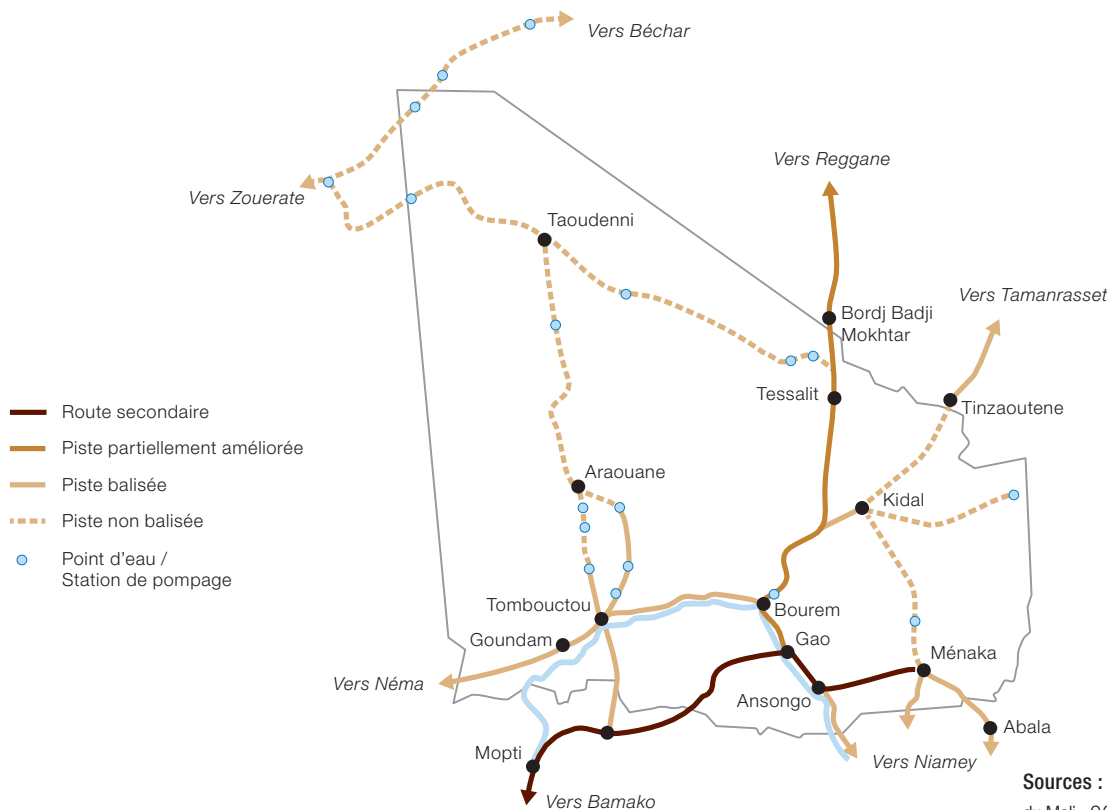
We encourage the use of our maps! Please include the Club's copyright, inform or contact us for specific requests: maps@westafricagateway.org

Postal address SWAC/OECD
2, rue André Pascal
F-75775 Paris, Cedex 16
Phone +33 (0)1 45 24 89 87
Fax +33 (0)1 45 24 90 31
E-mail swac.contact@oecd.org

CARTES & FAITS

Mise à jour : 13 janvier 2015

LE RÉSEAU DE COMMUNICATION AU NORD MALI



Sources : Institut géographique national du Mali ; OCDE (2014), "Un atlas du Sahara-Sahel : Géographie, économie et insécurité", Cahiers de l'Afrique de l'Ouest, éditions OCDE, Paris.

Les réseaux sociaux, qui constituent la vraie ressource du terrorisme, s'appuient sur un ensemble de villes dont l'importance vient du contrôle des flux plutôt que de leur taille démographique ou de l'importance de leur hinterland de toute façon inexistant au Sahara. Dans ce genre de configuration, le contrôle des lieux et de la distance qui les sépare, importe plus que la maîtrise de la surface. Au Mali, ce lieu est Kidal, dans l'Adrar des Ifoghas, d'où sont parties les rébellions touareg maliennes et d'où provient Iyad Ag Ghaly, le chef d'Ansar Dine. Kidal est reliée aux villes du fleuve Niger, comme Tombouctou, Bourem, Gao et Ansongo, qui commandent l'accès aux pistes transsahariennes. Ce réseau de villes principales est complété par des villes frontalières de l'Algérie, comme Bordj Badji Mokhtar, al-Khalil, Tessalit et Tin Zaouaten. Sans l'appui de ces dernières, l'approvisionnement des islamistes sahariens serait impossible. Elles constituent des étapes importantes des trafics transsahariens.

Cette carte est sans préjudice du statut de tout territoire, de la souveraineté s'exerçant sur ce dernier, du tracé des frontières et limites internationales, et du nom de tout territoire, ville ou région.



Extrait

Nous encourageons l'utilisation de nos cartes ! Veuillez nous en informer et faire mention du copyright du Club. Pour des demandes spécifiques, contacter : maps@westafricagateway.org

Adresse postale CSAO/OCDE
2, rue André Pascal
F-75775 Paris, Cedex 16
Tél +33 (0)1 45 24 89 87
Fax +33 (0)1 45 24 90 31
Courriel swac.contact@oecd.org