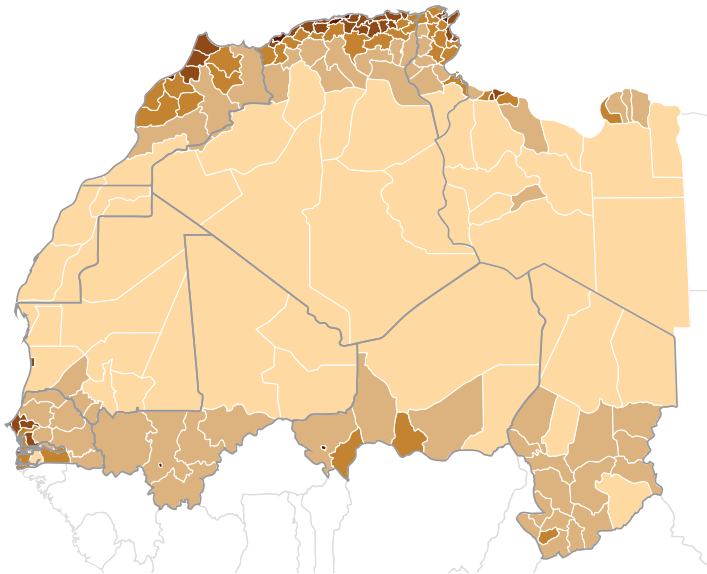
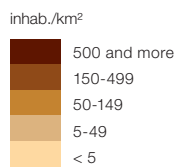


MAPS & FACTS

Last update: 27 January 2015

POPULATION DENSITY IN THE SAHARA

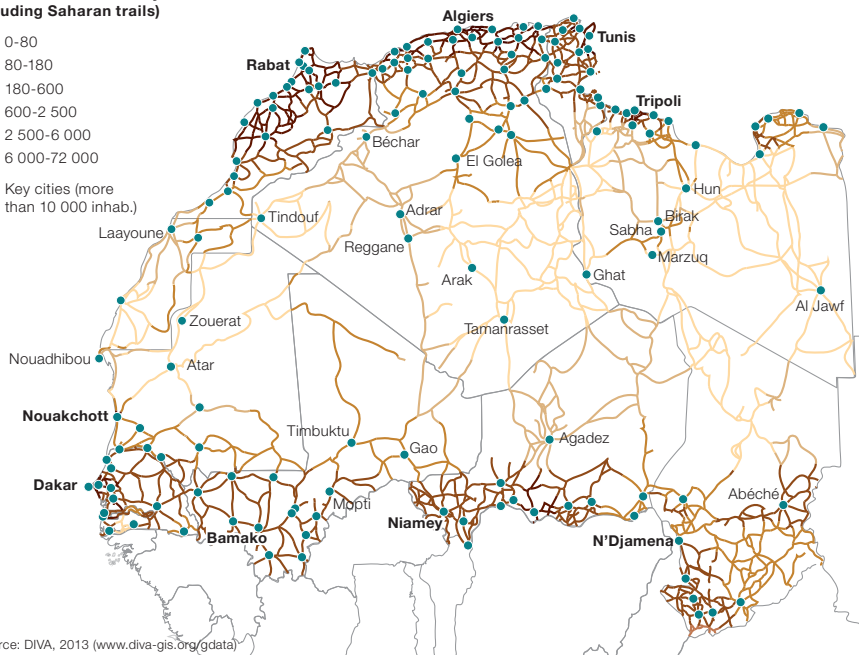

Density per km²



Is the Sahara-Sahel as empty as it is often described? The answer is clearly yes, if we look at the population density map. There are less than five persons per km² between the densely populated areas of the Mediterranean coastline and the moderately populated Sahelian countries to the south - this is to say, a “human desert”. However, the Sahara appears to be much less empty if we calculate the population density per km of roads or trails. This representation also shows much higher densities in the North and the South. Within the so called “empty” areas, some significant population densities appear along the roads. For the Sahara-Sahelian people, the notion of territory is attached to the road. While the vast territories between these roads are of relatively little importance, a large number of cities are set up around this network of roads. It is important to keep in mind that the majority of Saharo-Sahelian people are urban dwellers.


Source: OECD (2014), “An Atlas of the Sahara-Sahel: Geography, Economics and Security”, West African Studies, OECD Publishing, Paris.

Number of inhabitants by linear km of road (including Saharan trails)



Source: DIVA, 2013 (www.diva-gis.org/gdata)

These maps are without prejudice to the status of or sovereignty over any territory, to the delimitation of international frontiers and boundaries and to the name of any territory, city or area.



Extract

We encourage the use of our maps! Please include the Club's copyright, inform or contact us for specific requests: mops@westafricagateway.org

Postal address SWAC/OECD
2, rue André Pascal
F-75775 Paris, Cedex 16
Phone +33 (0)1 45 24 89 87
Fax +33 (0)1 45 24 90 31
E-mail swac.contact@oecd.org

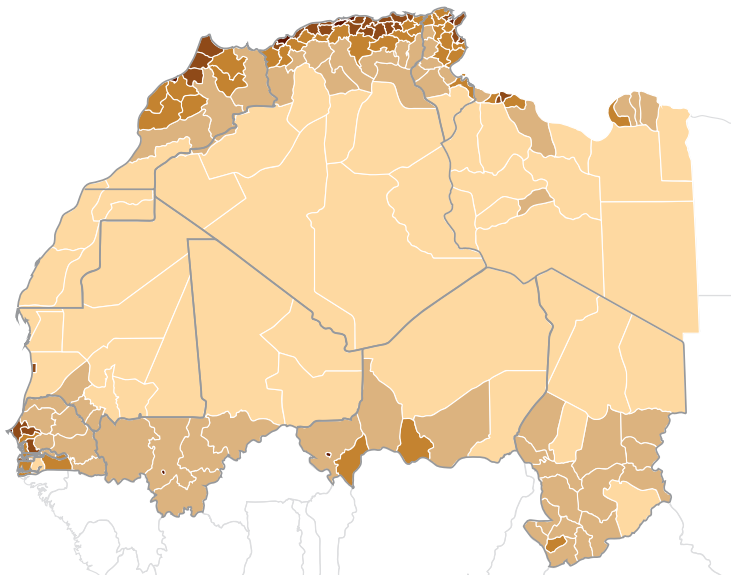
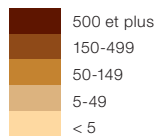
CARTES & FAITS

DENSITÉS DE POPULATION AU SAHARA

Mise à jour : 27 janvier 2015

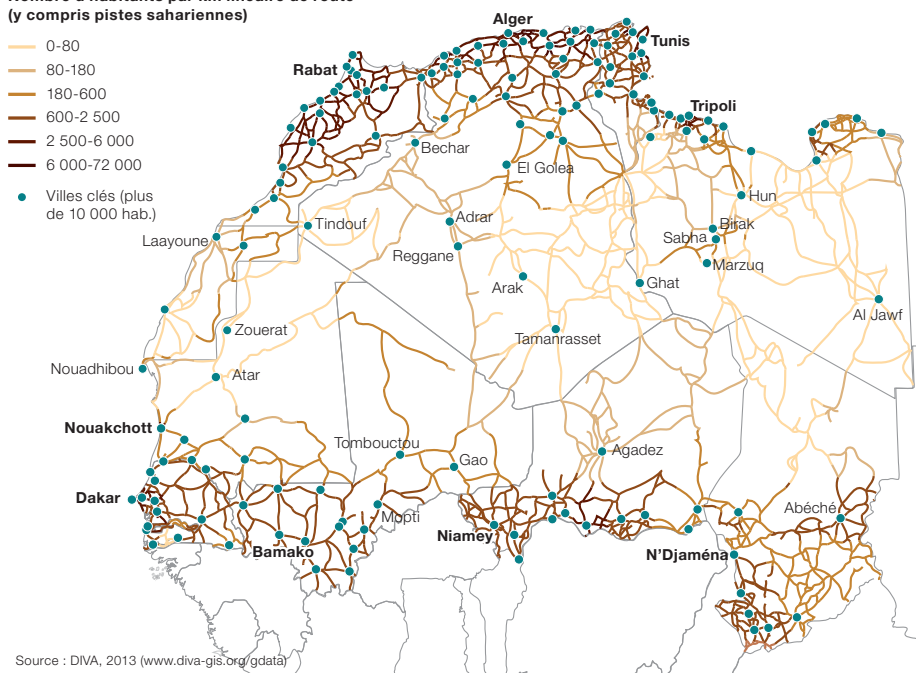
Densité au km²

hab./km²



Le Sahara-Sahel est-il vide comme on le dit souvent ? Oui, si l'on en croit la carte des densités de population au km². Entre les zones peuplées de la côte méditerranéenne et du sud des pays sahéliens, on ne trouve que moins de cinq personnes par km², c'est-à-dire un désert humain. Mais si l'on calcule le nombre d'habitants par km de route (ou de piste), on obtient une image différente. Cette représentation montre également des densités beaucoup plus fortes au Nord et au Sud. Cependant, on voit apparaître sur l'espace réputé vide, des densités significatives de population concentrées le long des routes. Pour les Saharo-Sahéliens, le territoire est rattaché à la route. Ce qu'il y a entre les routes a peu d'importance. Sur ce maillage de routes, s'inscrit un grand nombre de villes et il faut garder à l'esprit que la majorité des habitants de cette zone sont des urbains.

Nombre d'habitants par km linéaire de route (y compris pistes sahariennes)



Source : DIVA, 2013 (www.diva-gis.org/gdata)

Ces cartes sont sans préjudice du statut de tout territoire, de la souveraineté s'exerçant sur ce dernier, du tracé des frontières et limites internationales, et du nom de tout territoire, ville ou région.

Source : OCDE (2014), "Un atlas du Sahara-Sahel : Géographie, économie et insécurité", Cahiers de l'Afrique de l'Ouest, éditions OCDE, Paris.



Extrait

Nous encourageons l'utilisation de nos cartes ! Veuillez nous en informer et faire mention du copyright du Club. Pour des demandes spécifiques, contacter : maps@westafricagateway.org