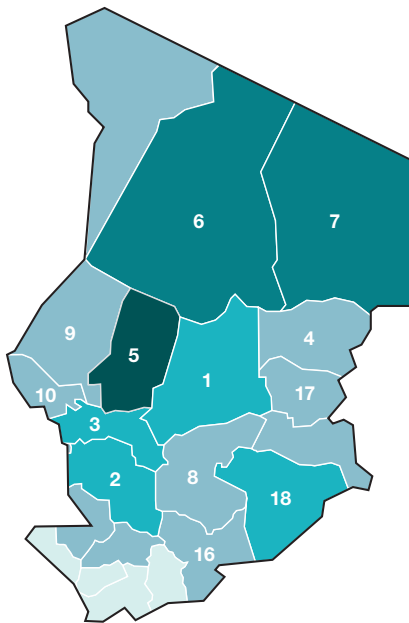


# MAPS & FACTS

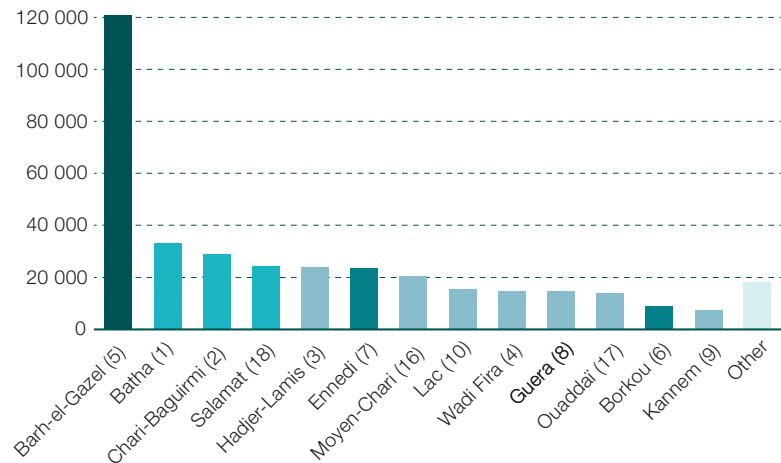
Last update: 3 December 2014

## DECLINE OF THE NOMADIC POPULATION

Chad: share of nomadic population in total population by region



Number of nomadic population by region




Source: Second general census of population and housing, Republic of Chad 2009

In Chad, official records document only about 350 000 nomads remaining, out of a total population of 13 million in 2013. In Mauritania, nomads accounted for approximately two-thirds of the population at the time of independence in 1960, one-third in 1977, and less than 6% in 2000. In Mali, the figures amounted to 6% at independence in 1960 (310 000 individuals) and 1% as of the last census in 2009. In Algeria, their numbers represented less than 1% of the total population, or 230 000 people, in 2008, compared to 10% at independence. In 1955, the Saharan regions of the Nefzaoua and Jerid in Tunisia were 50% nomadic, and Libya was 25%. In our days, nomads have virtually disappeared in both countries. However, these figures are often criticised because the statistical categories exclude semi-nomadism, the most common situation. It is often difficult to differentiate an encampment from a hamlet, a neighbourhood or a village.

Source: OECD (2014), "An Atlas of the Sahara-Sahel: Geography, Economics and Security", West African Studies, OECD Publishing, Paris.

This map is without prejudice to the status of or sovereignty over any territory, to the delimitation of international frontiers and boundaries and to the name of any territory, city or area.



Extract

We encourage the use of our maps! Please include the Club's copyright, inform or contact us for specific requests: [maps@westafricagateway.org](mailto:maps@westafricagateway.org)

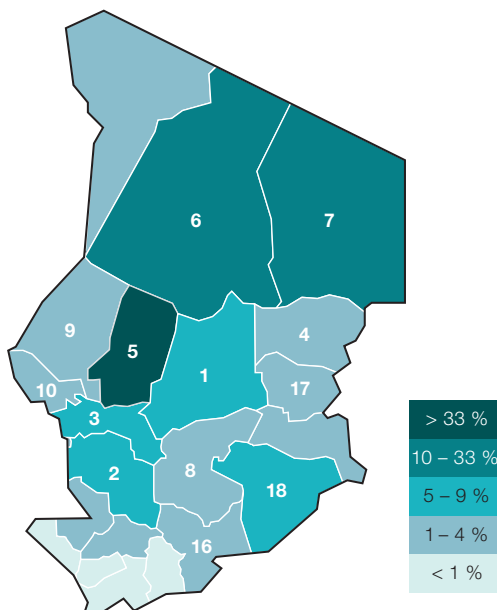
Postal address SWAC/OECD  
2, rue André Pascal  
F-75775 Paris, Cedex 16  
Phone +33 (0)1 45 24 89 87  
Fax +33 (0)1 45 24 90 31  
E-mail [swac.contact@oecd.org](mailto:swac.contact@oecd.org)

# CARTES & FAITS

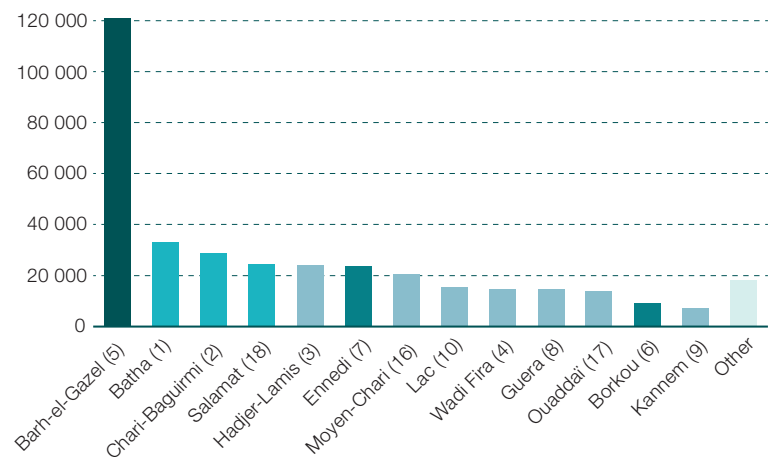
## LE DÉCLIN DES POPULATIONS NOMADES

Mise à jour : 3 décembre 2014

Tchad : part de la population nomade dans la population totale par région



Effectif de la population nomade par région



Source : Deuxième recensement général de la population et de l'habitat, République du Tchad 2009

Il n'existe plus que 350 000 nomades officiellement recensés au Tchad sur une population totale de 13 millions d'habitants en 2013. En Mauritanie, on comptait environ 2/3 de nomades à l'indépendance, 1/3 en 1977, et moins de 6 % en 2000. Au Mali, ces chiffres s'élèvent à 6 % à l'indépendance (310 000 individus), et, 1 % au recensement de 2009. En Algérie, leur population s'élève à moins de 1 %, soit 230 000 individus en 2008, alors qu'elle représente plus de 10 % de la population à l'indépendance. En Tunisie, les régions sahariennes du Nefzaoua et du Jerid comprennent 50 % de nomades en 1955, en Libye, 25 %. Dans les deux pays, ils ont désormais quasiment disparu. Ces chiffres sont toutefois critiqués car les catégories statistiques excluent le semi-nomadisme qui est le plus courant. Par ailleurs, il est souvent difficile de différencier un campement, d'un hameau, d'un quartier ou d'un village.

Source : OCDE (2014), "Un atlas du Sahara-Sahel : Géographie, économie et insécurité", Cahiers de l'Afrique de l'Ouest, éditions OCDE, Paris.

Cette carte est sans préjudice du statut de tout territoire, de la souveraineté s'exerçant sur ce dernier, du tracé des frontières et limites internationales, et du nom de tout territoire, ville ou région.



Extrait

Nous encourageons l'utilisation de nos cartes ! Veuillez nous en informer et faire mention du copyright du Club. Pour des demandes spécifiques, contacter : [maps@westafricagateway.org](mailto:maps@westafricagateway.org)

Adresse postale CSAO/OCDE  
2, rue André Pascal  
F-75775 Paris, Cedex 16  
Tél +33 (0)1 45 24 89 87  
Fax +33 (0)1 45 24 90 31  
Courriel [swac.contact@oecd.org](mailto:swac.contact@oecd.org)